

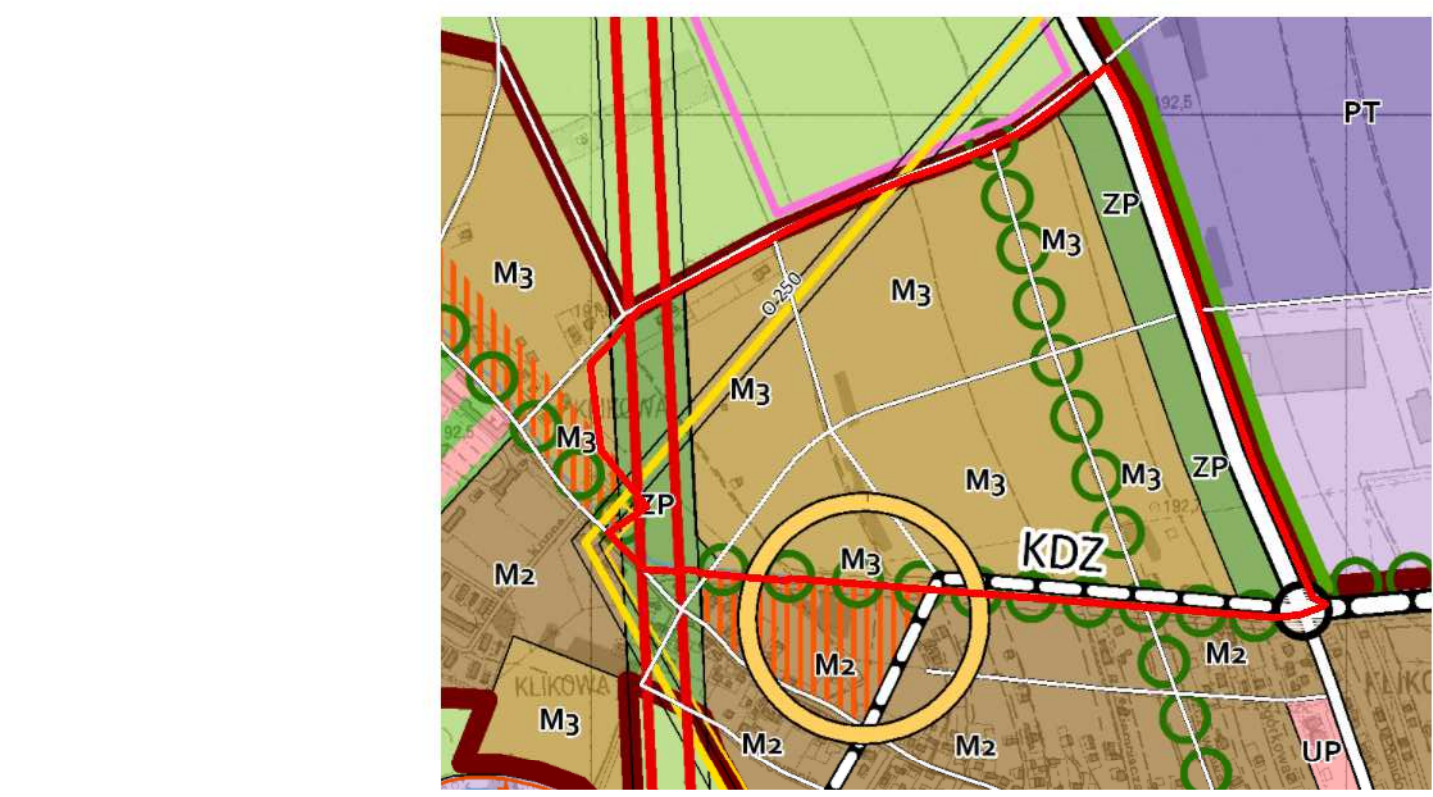
MIEJSCOWY PLAN ZAGOSPODAROWANIA PRZESTRZENNEGO o obszarze miasta Tarnowa w rejonie ulicy Klikowskiej i Ścieżki PROGNOZA ODDZIAŁYWANIA NA ŚRODOWISKO

SKALA 1:1000

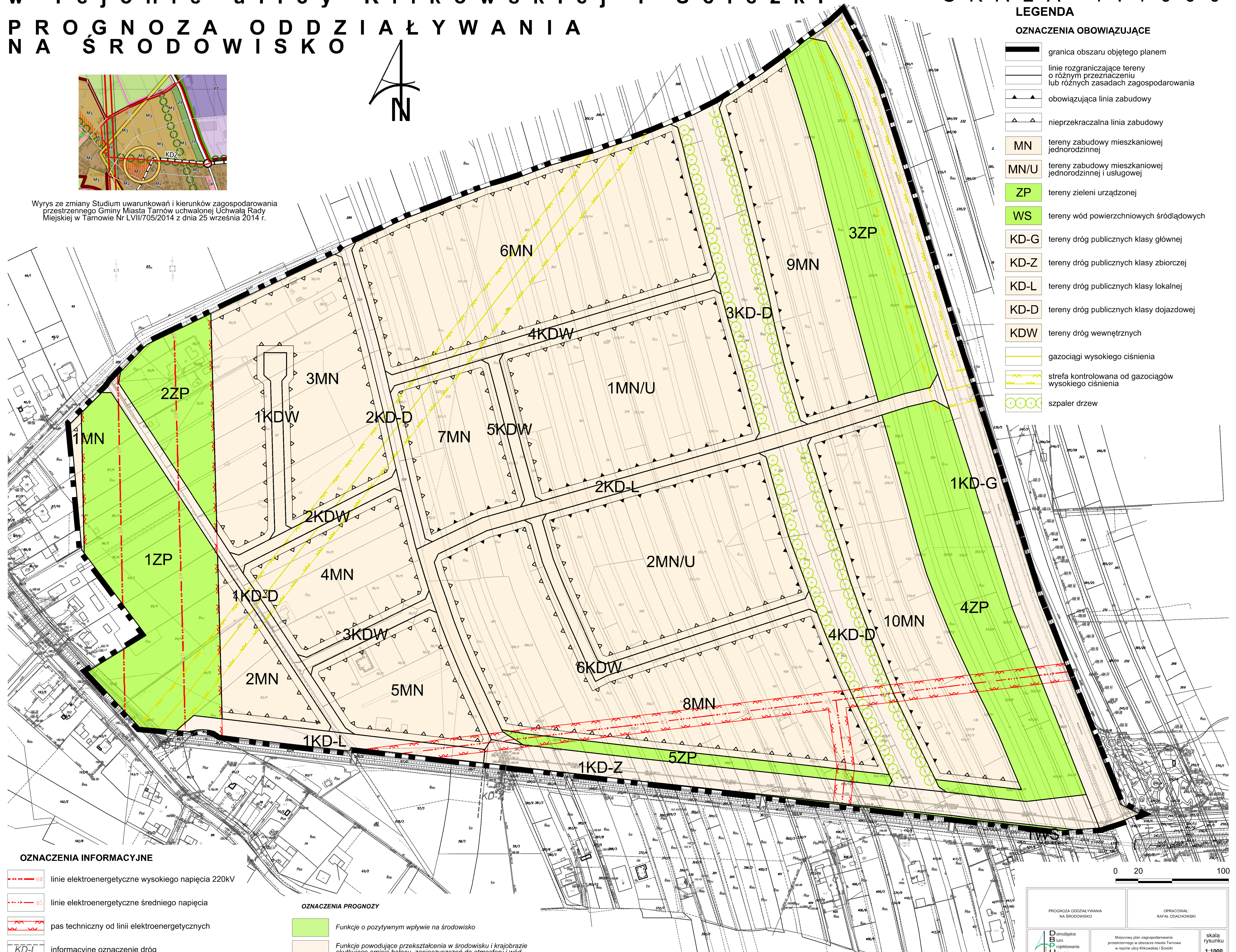
LEGENDA

OZNACZENIA OBOWIĄZUJĄCE





-  granica obszaru objętego planem
-  linie rozgraniczające tereny o różnym przeznaczeniu lub różnych zasadach zagospodarowania
-  obowiązująca linia zabudowy
-  nieprzekraczalna linia zabudowy
-  MN tereny zabudowy mieszkaniowej jednorodzinnej
-  MN/U tereny zabudowy mieszkaniowej jednorodzinnej i usługowej
-  ZP tereny zieleni urządzonej
-  WS tereny wód powierzchniowych śródlądowych
-  KD-G tereny dróg publicznych klasy głównej
-  KD-Z tereny dróg publicznych klasy zbiorczej
-  KD-L tereny dróg publicznych klasy lokalnej
-  KD-D tereny dróg publicznych klasy dojazdowej
-  KDW tereny dróg wewnętrznych
-  gazociągi wysokiego ciśnienia
-  strefa kontrolowana od gazociągów wysokiego ciśnienia
-  szpaler drzew





Wyrys ze zmiany Studium uwarunkowań i kierunków zagospodarowania przestrzennego Gminy Miasta Tarnów uchwalonej Uchwałą Rady Miejskiej w Tarnowie Nr LVII/705/2014 z dnia 25 września 2014 r.




OZNACZENIA INFORMACYJNE

-  linie elektroenergetyczne wysokiego napięcia 220kV
-  linie elektroenergetyczne średniego napięcia
-  pas techniczny od linii elektroenergetycznych
-  informacyjne oznaczenie dróg

OZNACZENIA PROGNOZY

-  Funkcje o pozytywnym wpływie na środowisko
-  Funkcje powodujące przekształcenia w środowisku i krajobrazie skutkujące emisją hałasu, zanieczyszczeń do atmosfery i wód

0 20 100

PROGNOZA ODDZIAŁYWANIA NA ŚRODOWISKO	OPRACOWAŁ: RAFAŁ ODACHOWSKI
	Miejski plan zagospodarowania przestrzennego w obszarze miasta Tarnowa w rejonie ulicy Klikowskiej i Ścieżki
skala rysunku 1:1000	