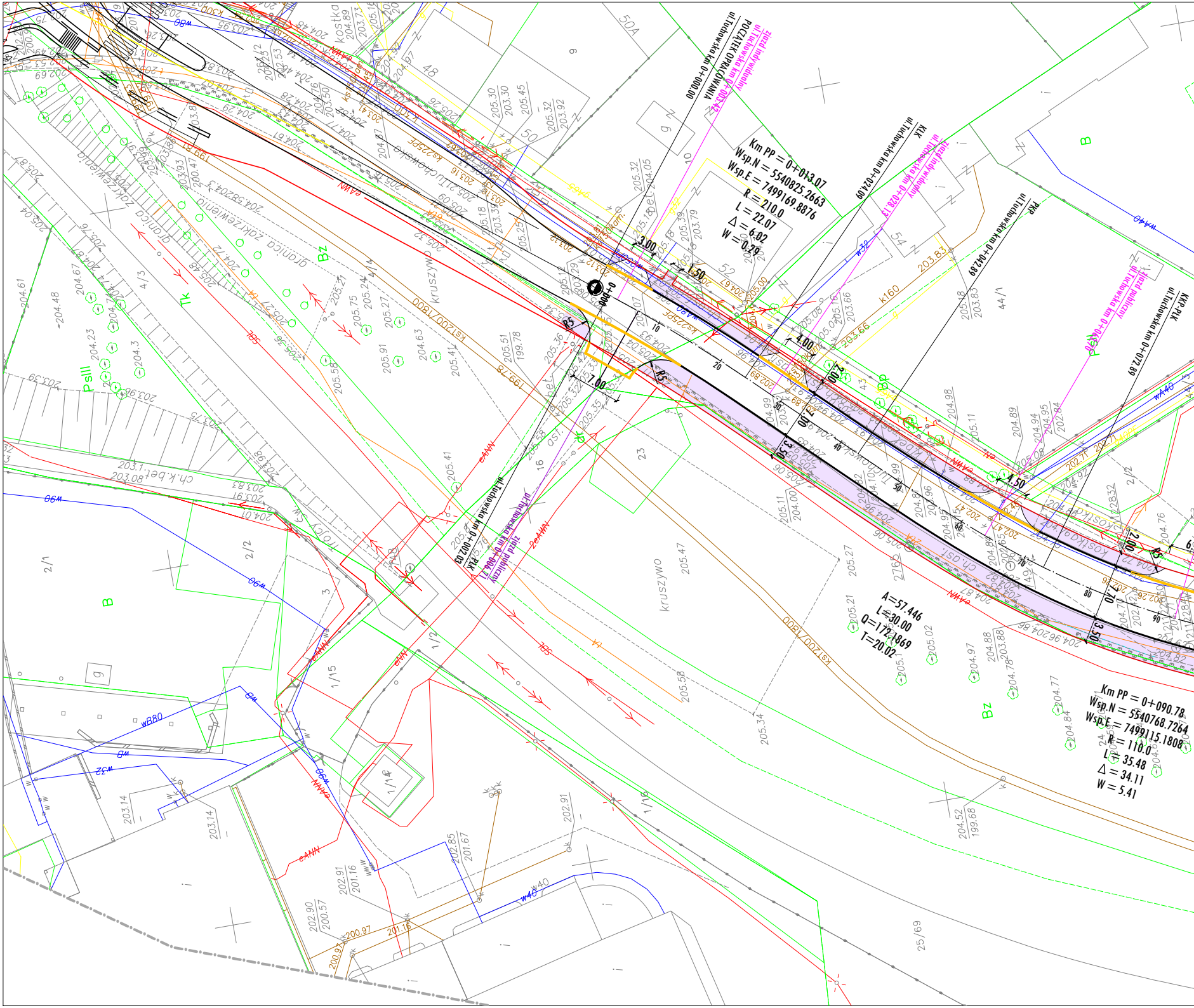
ul.Tuchowska km 0+000.00
POCZĄTEK OPRACOWANIA
ul.Tuchowska km 0+003.42
zjazd indywidualny
Km PP = 0+013.07
Wsp.N = 5540825.2663
Wsp.E = 7499169.8876
R = 210.0
L = 22.07
Δ = 6.02
W = 0.29
ul.Tuchowska km 0+024.09
KŁK
ul.Tuchowska km 0+028.13
zjazd indywidualny
ul.Tuchowska km 0+042.89
PKP
ul.Tuchowska km 0+063.70
zjazd publiczny
ul.Tuchowska km 0+072.89
KKP-PŁK
ul.Tuchowska km 0+002.03
PŁK
ul.Tuchowska km 0+006.77
zjazd publiczny
0+000
3.00
1.50
4.00
2.00
7.00
7.00
3.50
4.50
2.00
7.70
3.50
R5
R5
R5
A=57.446
L=30.00
Q=172.1869
T=20.02
Km PP = 0+090.78
Wsp.N = 5540768.7264
Wsp.E = 7499115.1808
R = 110.0
L = 35.48
Δ = 34.11
W = 5.41
Tuchowska
kostka
kruszywo
ch.k.bet.
ch.asf.
granica zakrzewienia
granica zakrzewienia
Bz
Bz
Bz
B
B
PsIII
Tk
dk
Bp
ksT200/T800
ks225PE
k160
w40
wA40
w90
wB80
w32
wA80
eAWN
2eAWN
Ws
gaz

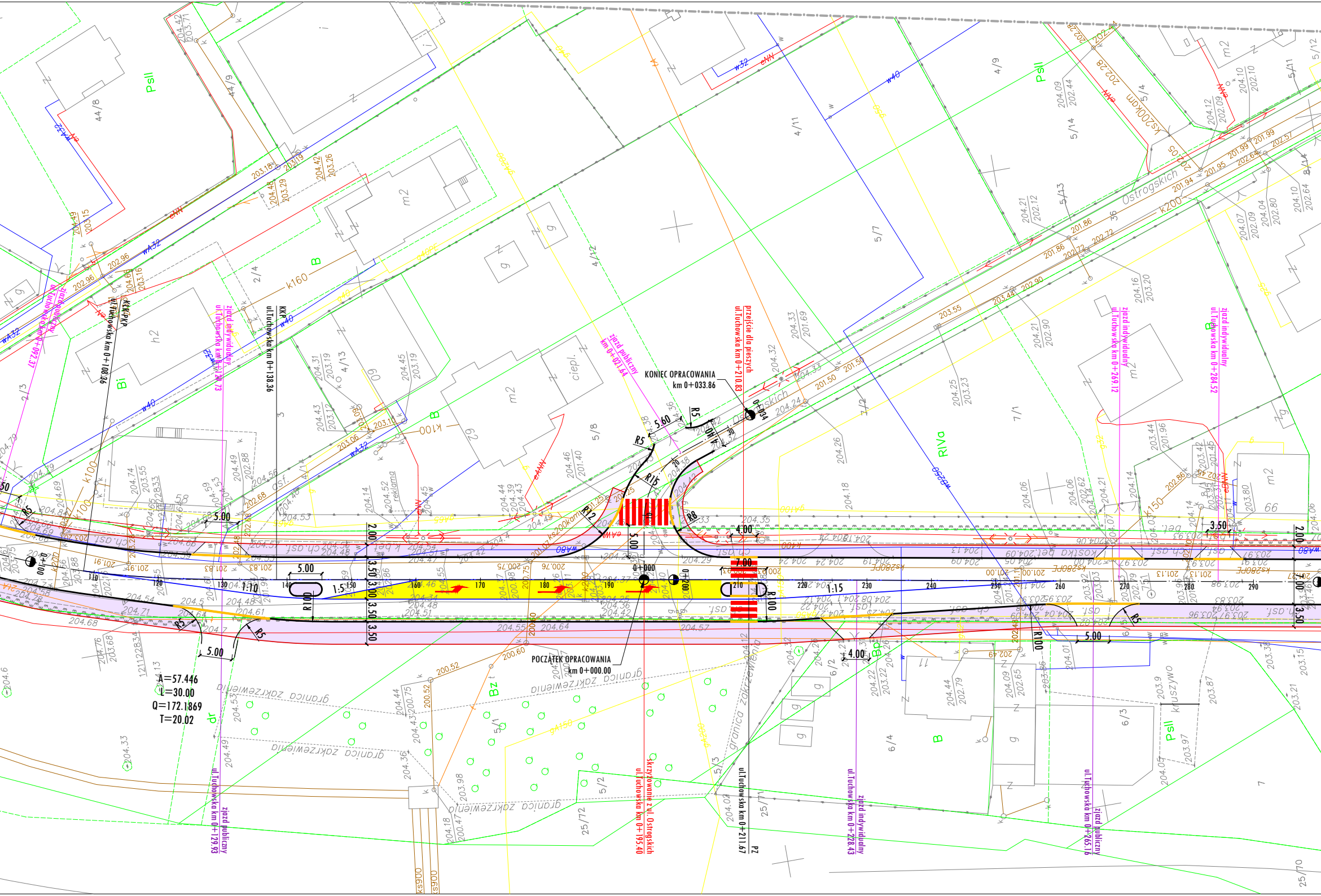
KONIEC OPRACOWANIA
km 0+033.86
POCZĄTEK OPRACOWANIA
km 0+000.00
A=57.446
L=30.00
Q=172.1869
T=20.02
przejście dla pieszych
ul.Tuchowska km 0+210.83
skrzyżowanie z ul. Ostrogskich
ul.Tuchowska km 0+195.40
zjazd publiczny
km 0+021.64
zjazd publiczny
ul.Tuchowska km 0+129.93
zjazd indywidualny
ul.Tuchowska km 0+120.73
zjazd indywidualny
ul.Tuchowska km 0+092.37
zjazd indywidualny
ul.Tuchowska km 0+228.43
zjazd publiczny
ul.Tuchowska km 0+265.16
zjazd indywidualny
ul.Tuchowska km 0+269.12
zjazd indywidualny
ul.Tuchowska km 0+284.52
KKP
ul.Tuchowska km 0+138.36
KKP
ul.Tuchowska km 0+108.36
PZ
ul.Tuchowska km 0+211.67
Ostrogskich
granica zakrzewienia
kruszywo
reklama
ciepl.
R5
R8
R12
R15
R100
1:10
1:5
1:15
5.00
5.60
4.00
3.50
2.00
3.00
7.00
0+000
0+034
0+100
110
120
130
140
150
160
170
180
190
200
210
220
230
240
250
260
270
280
290
Psll
B
Bi
Bz
Bp
RIVa
dr
k160
k200
k100
k150
w40
w32
wA32
wA80
w250
ks200kam
ks280PE
ks900
kostka bet.
ch.asf.
asf.

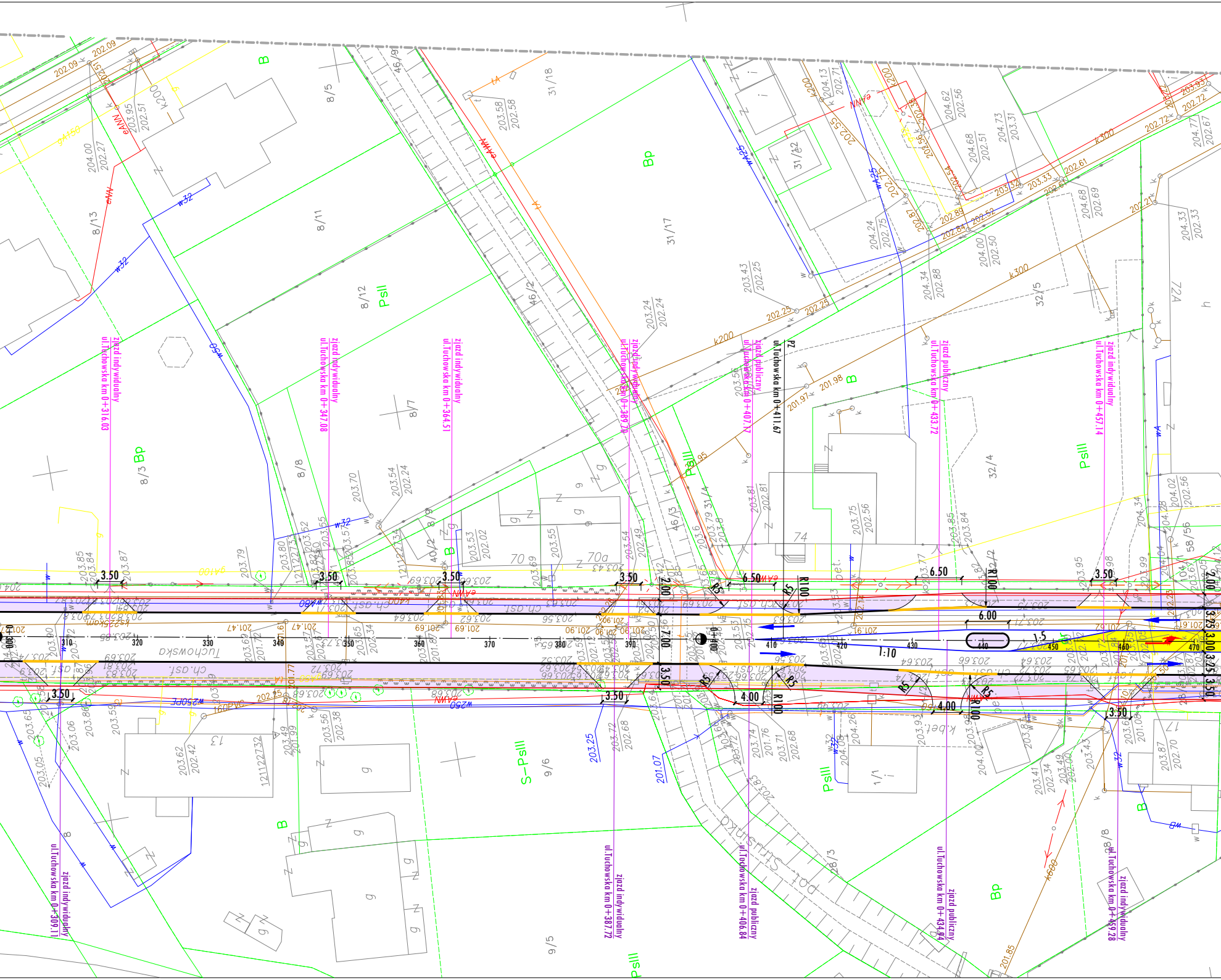
zjazd indywidualny ul.Tuchowska km 0+316.03
zjazd indywidualny ul.Tuchowska km 0+347.08
zjazd indywidualny ul.Tuchowska km 0+364.51
zjazd indywidualny ul.Tuchowska km 0+389.70
zjazd publiczny ul.Tuchowska km 0+407.17
P2 ul.Tuchowska km 0+411.67
zjazd publiczny ul.Tuchowska km 0+433.72
zjazd indywidualny ul.Tuchowska km 0+457.14
zjazd indywidualny ul.Tuchowska km 0+309.11
zjazd indywidualny ul.Tuchowska km 0+387.72
zjazd publiczny ul.Tuchowska km 0+406.84
zjazd publiczny ul.Tuchowska km 0+434.84
zjazd indywidualny ul.Tuchowska km 0+459.28
Tuchowska
ch.asf.
310
320
330
340
350
360
370
380
390
0+400
410
420
430
440
450
460
470
3.50
6.50
6.00
7.00
4.00
2.00
3.25
3.00
R100
R5
1:5
1:10
B
Bp
PsII
S–PsII
8/5
8/11
8/12
8/13
8/3
8/7
8/8
8/9
31/18
31/17
31/12
31/4
46/9
46/2
46/3
32/5
32/4
58/56
72A
74
70
70a
9/6
9/5
28/3
28/8
13
1/1
17
w32
w80
w250
w225
w125
eNN
k200
k300
k225
k600
tA
gA150
bet.

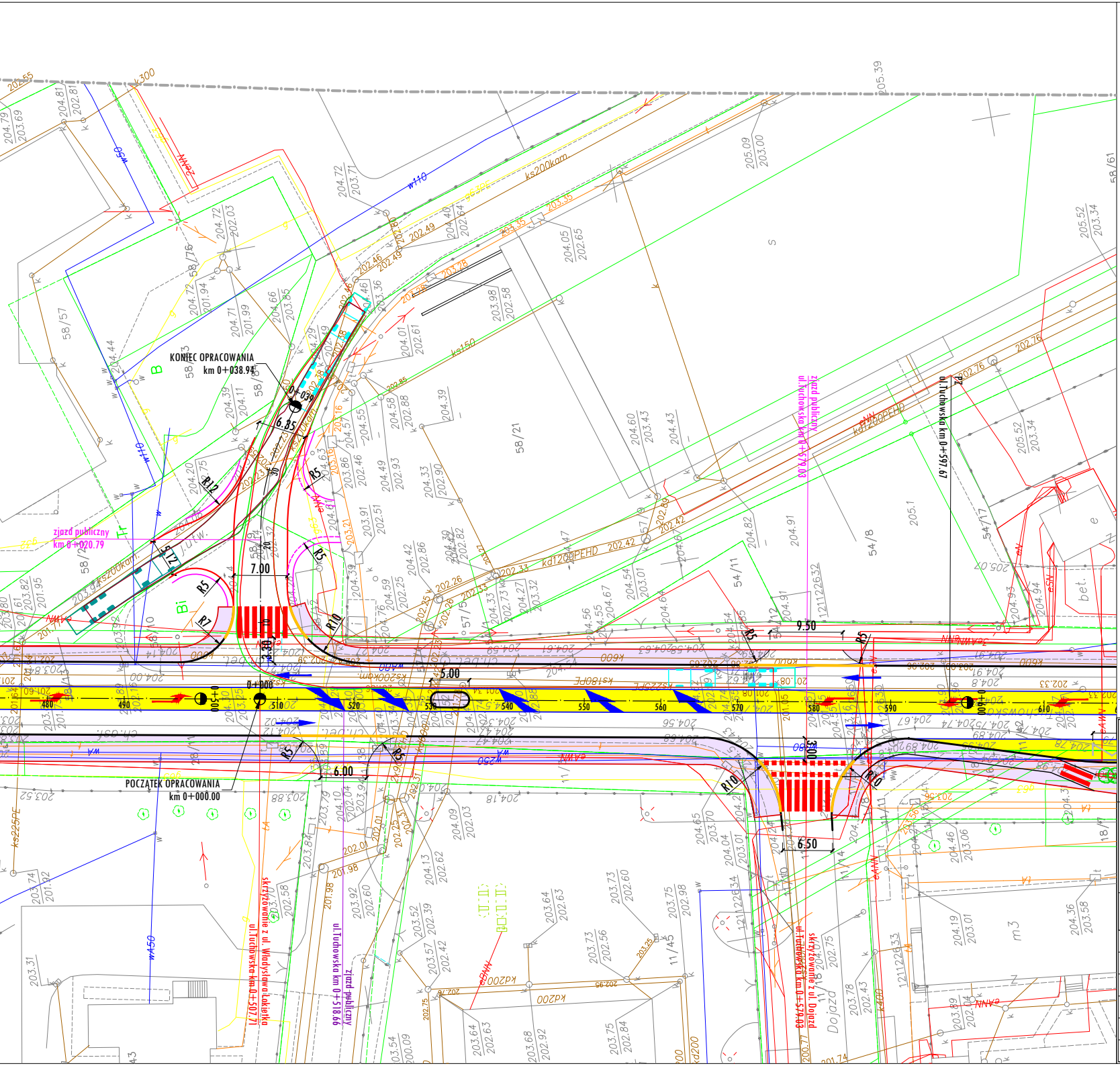

KONIEC OPRACOWANIA
km 0+038.94
POCZĄTEK OPRACOWANIA
km 0+000.00
zjazd publiczny
km 0+020.79
ul. Tuchowska km 0+579.03
zjazd publiczny
ul. Tuchowska km 0+597.67
ul. Tuchowska km 0+518.66
zjazd publiczny
skrzyżowanie z ul. Władysława Łokietka
ul. Tuchowska km 0+507.71
skrzyżowanie z ul. Dojazd
ul. Tuchowska km 0+579.03
Dojazd
0+000
6.85
7.00
5.00
6.00
9.50
6.50
R5
R7
R10
R12
480
490
510
520
530
540
550
560
570
580
590
610
58/57
58/21
54/8
54/11
54/17
58/61

ul. Tuchowska w Tarnowie

0+000 - 1+100 - DROGA POWIATOWA / teren zabudowany

- klasa techniczna : Z
- Vp = 50 km/h
- szerokość zasadniczego pasa ruchu : 3.25 / 3.50m
- szerokość dodatkowego pasa ruchu : 3.00m
- R wypukły = 1500m, R wklęsły =1000m

1+100 - 1+760 - DROGA WOJEWÓDZKA / teren niezabudowany

- klasa techniczna : G
- Vp = 50 km/h
- Vm = 60 km/h
- szerokość zasadniczego pasa ruchu : 3.50m
- R wypukły = 2500m, R wklęsły =1500m

08.01.2016

Firma Inżynierska ARCUS
Jerzy Bajer
ul. Kuźnicy Kołłątajowskiej 17i/37, 31-234 Kraków
tel./fax (12) 341-50-04
e-mail: biuro@fiarcus.com.pl; fiarcus@interia.pl

Inwestor:

Zarząd Dróg i Komunikacji
w Tarnowie
ul. Bernardyńska 24
33-100 Tarnów

Nazwa zadania:
Budowa połączenia ul. Tuchowskiej z Al. Tarnowskich wraz z rozbudową ul. Tuchows

Nazwa inwestycji:
Część III: „Rozbudowa ul. Tuchowskiej na odcinku od skrzyżowania z ul. Zamkową do zjazdu z drogi krajowej nr 94
Część VI: „Rozbudowa ul. Tuchowskiej od zjazdu z drogi krajowej nr 94 do granicy miasta

Tytuł rysunku:

Plan sytuacyjny

Funkcja	Imię i nazwisko	Specjalność	Nr uprawnień	Podpis	Rodzaj op
BRANŻA DROGOWA					PB
Projektant	mgr inż. Jerzy Bajer	drogowa	RP-Upr.1039/94		Część op
Sprawdzający		drogowa			PB
Opracował					Skala
Kraków, listopad 2015r.			Egz.	Rys. 2.1	1:500

kiej

rac.

ac.