

# ZMIANA MIEJSCOWEGO PLANU ZAGOSPODAROWANIA PRZESTRZENNEGO W OBSZARZE MIASTA TARNOWA, W REJONIE BYŁEJ STREFY ZAKŁADÓW AZOTOWYCH





ZALĄCZNIK NR 1  
DO UCHWAŁY NR .../2017  
Z DNIA ... 2017R.  
RADY MIEJSKIEJ W TARNOWIE

## SKUTKI USTALEN PLANU:

### POZYTYWNE DLA ŚRODOWISKA:


 UTRZYMANIE ISTNIEJĄCYCH TERENÓW ZIELENI

### MAŁO ZNACZĄCE DLA ŚRODOWISKA:


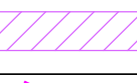
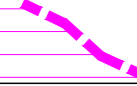
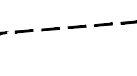
-  WPROWADZENIE TERENÓW ZABUDOWY MIESZKANIOWEJ I MIESZKANIOWO-USŁUGOWEJ NA OBSZARACH ZIELENI, ŁĄK I TERENACH ROLNYCH
-  POWIĘKSZENIE I UTRZYMANIE ISTNIEJĄCYCH TERENÓW PRODUKCYJNO-USŁUGOWYCH ORAZ USŁUGOWYCH
-  ISTNIEJĄCE DROGI I PROJEKTOWANE DROGI WPROWADZANE NA TERENY ZIELENI
-  UTRZYMANIE USTALEN OBOWIĄZUJĄCEGO PLANU W ZAKRESIE TERENÓW MIESZKANIOWYCH NA TERENACH ŁĄK I ZIELENI


WYRSY ZE STUDIUM UWARUNKWAŃ I KIERUNKÓW ZAGOSPODAROWANIA PRZESTRZENNEGO MIASTA TARNOWA

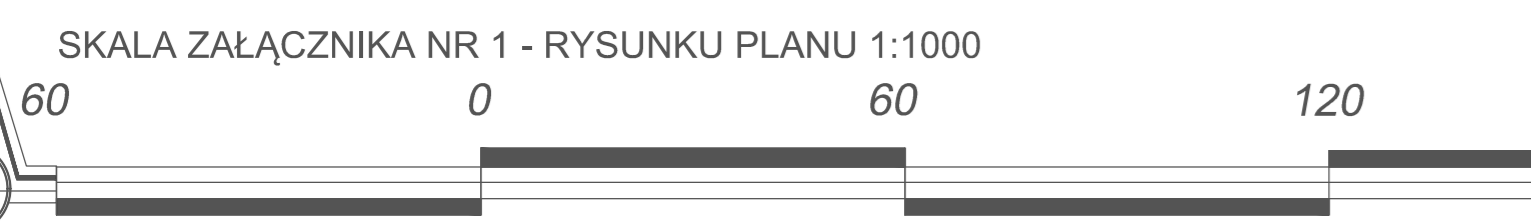
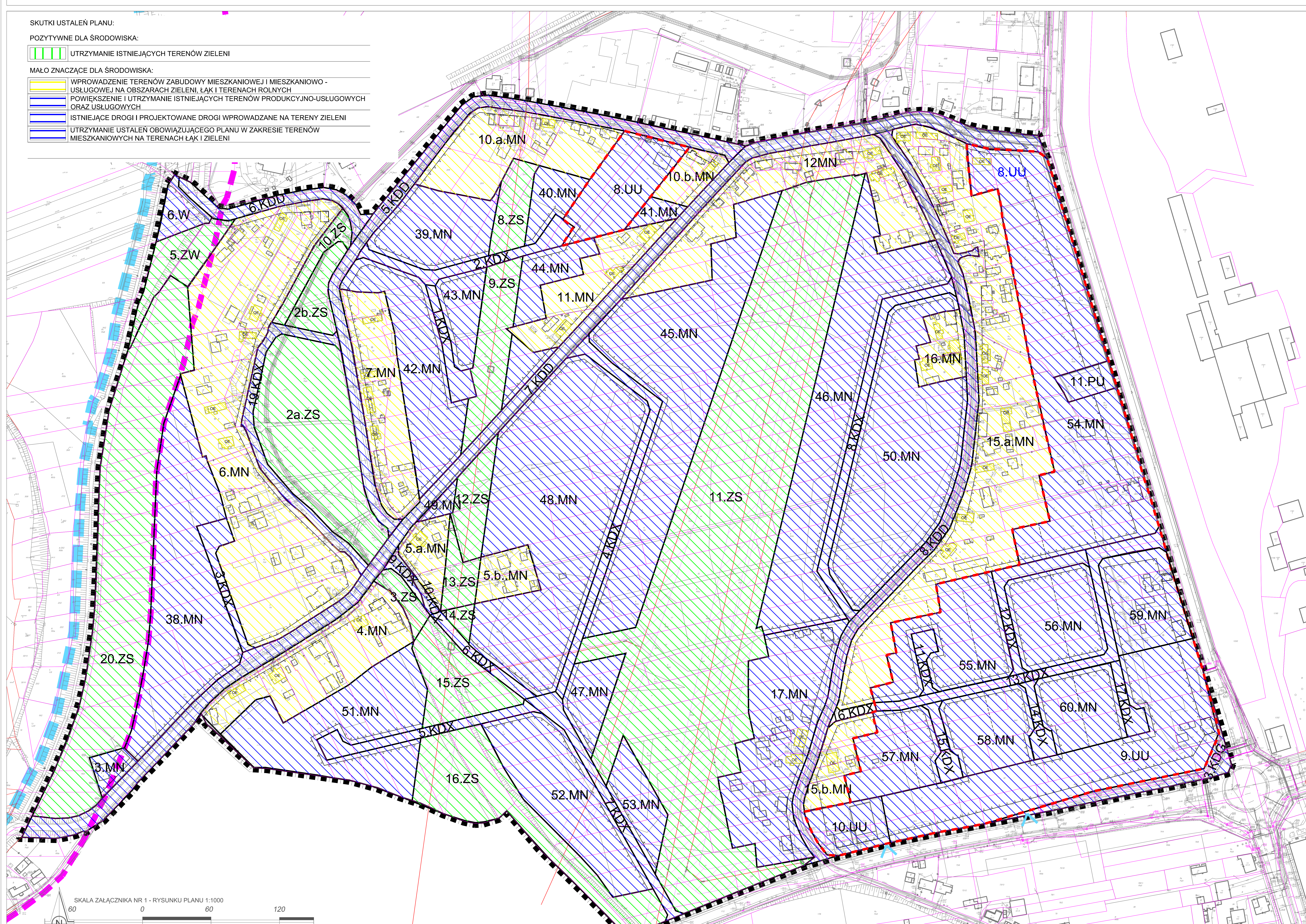
## USTALENIA ZMIANY PLANU:

Symbol	Opis
	granica zmiany planu
	Nieprzekraczalna linia zabudowy
<b>KDG</b>	Tereny dróg publicznych głównych
<b>KDD</b>	Tereny dróg publicznych dojazdowych
<b>KDL</b>	Tereny dróg publicznych lokalnych
<b>KDX</b>	Tereny publicznych ciągów pieszo-jezdnych
<b>MN</b>	Tereny zabudowy mieszkaniowej jednorodzinnej
<b>UU</b>	Tereny usług i handlu
<b>PU</b>	Tereny zabudowy magazynowo-składowej
<b>W</b>	Tereny infrastruktury sieci zaopatrzenia w wodę
<b>ZW</b>	Tereny zieleni przyrodnej
<b>ZS</b>	Tereny zieleni
	zarys budynków i budowli wpisanych do ewidencji zabytków oznaczonych symbolem OE

## INFORMACJE:

	przebieg sieci elektroenergetycznych średnich i wysokich napięć
	strefa ochronna i obsługa infrastruktury technicznej
	obszar ochrony wałów przeciwpowodziowych - "ZZ-2"
	linia podziału działek

 GRANICE OBSZARU OBJĘTEGO ZMIANĄ PLANU W WYNIKU I WYŁOŻENIA DO PUBLICZNEGO WGLĄDU



ZMIANA MIEJSCOWEGO PLANU ZAGOSPODAROWANIA PRZESTRZENNEGO W OBSZARZE MIASTA TARNOWA, W REJONIE BYŁEJ STREFY ZAKŁADÓW AZOTOWYCH		TARNOBZEG 2016	
MAPA PROGNOZY ODDZIAŁYWANIA NA ŚRODOWISKO		1:1000	
Opis	Wartość	Opis	Wartość
Wzrost	0,00	Wzrost	0,00
Opad	0,00	Opad	0,00
Temperatura	0,00	Temperatura	0,00
Wilgotność	0,00	Wilgotność	0,00
Wiatr	0,00	Wiatr	0,00
Światło	0,00	Światło	0,00
Hałas	0,00	Hałas	0,00
Wibrowanie	0,00	Wibrowanie	0,00
Polaryzacja	0,00	Polaryzacja	0,00
Wzrost	0,00	Wzrost	0,00
Opad	0,00	Opad	0,00
Temperatura	0,00	Temperatura	0,00
Wilgotność	0,00	Wilgotność	0,00
Wiatr	0,00	Wiatr	0,00
Światło	0,00	Światło	0,00
Hałas	0,00	Hałas	0,00
Wibrowanie	0,00	Wibrowanie	0,00
Polaryzacja	0,00	Polaryzacja	0,00