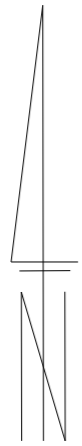
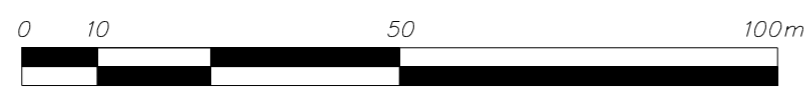
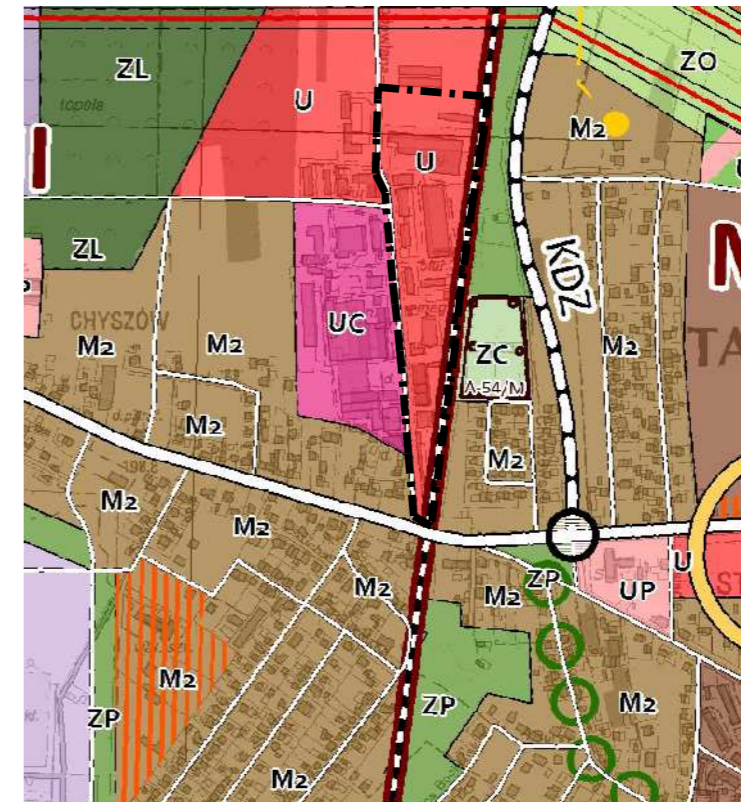


ZMIANA MIEJSCOWEGO PLANU
ZAGOSPODAROWANIA PRZESTRZENNEGO
TERENU POŁOŻONEGO W TARNOWIE
W REJONIE ULICY HODOWLANEJ



WYRYS ZE STUDIUM UWARUNKOWAŃ I KIERUNKÓW
ZAGOSPODAROWANIA PRZESTRZENNEGO GMINY MIASTA TARNOWA



- M2 - tereny zabudowy mieszkaniowej niskiej intensywności
- U - tereny usług
- UP - tereny usług społecznych w zieleni urządzonej
- UC - tereny wielkopowierzchniowych obiektów usługowych
- US - tereny sportu i rekreacji
- PU - tereny produkcyjno-usługowe
- ZP - tereny parków miejskich
- ZL - tereny zieleni leśnej, zieleni wysokiej
- ZC - tereny cmentarzy
- (GRANICA ZMIANY PLANU)

LEGENDA
USTALENIA OBOWIĄZUJĄCE

- GRANICA OBSZARU OBJĘTEGO ZMIANĄ PLANU
- LINIE ROZGRANICZAJĄCE TERENY O RÓŻNYM PRZEZNACZENIU LUB O RÓŻNYCH ZASADACH ZAGOSPODAROWANIA
- TEREN ZABUDOWY USŁUGOWEJ
- TEREN ZABUDOWY USŁUGOWEJ ORAZ SKŁADÓW IMAGAZYNÓW
- TERENY INFRASTRUKTURY ELEKTROENERGETYCZNEJ
- NIEPRZEKRACZALNA LINIA ZABUDOWY

ELEMENTY INFORMACYJNE NIE BĘDĄCE USTALENIAMI PLANU

- ELEMENTY MIEJSCOWEGO PLANU ZAGOSPODAROWANIA PRZESTRZENNEGO OBSZARU MIASTA TARNOWA W REJONIE TORÓW KOLEJOWYCH RELACJI TARNÓW - SZCZUCIŃ ORAZ ULIC MOŚCICKIEGO, RÓLNICZEJ I JASTRUNA

Załącznik nr 1
do uchwały Nr/...../2017 Rady Miejskiej
w Tarnowie z dnia 2017 r.

Przewodniczący Rady Miejskiej
w Tarnowie

URZĄD MIASTA TARNOWA
WYDZIAŁ PLANOWANIA PRZESTRZENNEGO

ZMIANA MIEJSCOWEGO PLANU
ZAGOSPODAROWANIA PRZESTRZENNEGO
TERENU POŁOŻONEGO W TARNOWIE
W REJONIE ULICY HODOWLANEJ

Autor:
Główny projektant
opracował

RYSUNEK
ZMIANY MIEJSCOWEGO
PLANU ZAGOSPODAROWANIA
PRZESTRZENNEGO

SKALA 1:1000