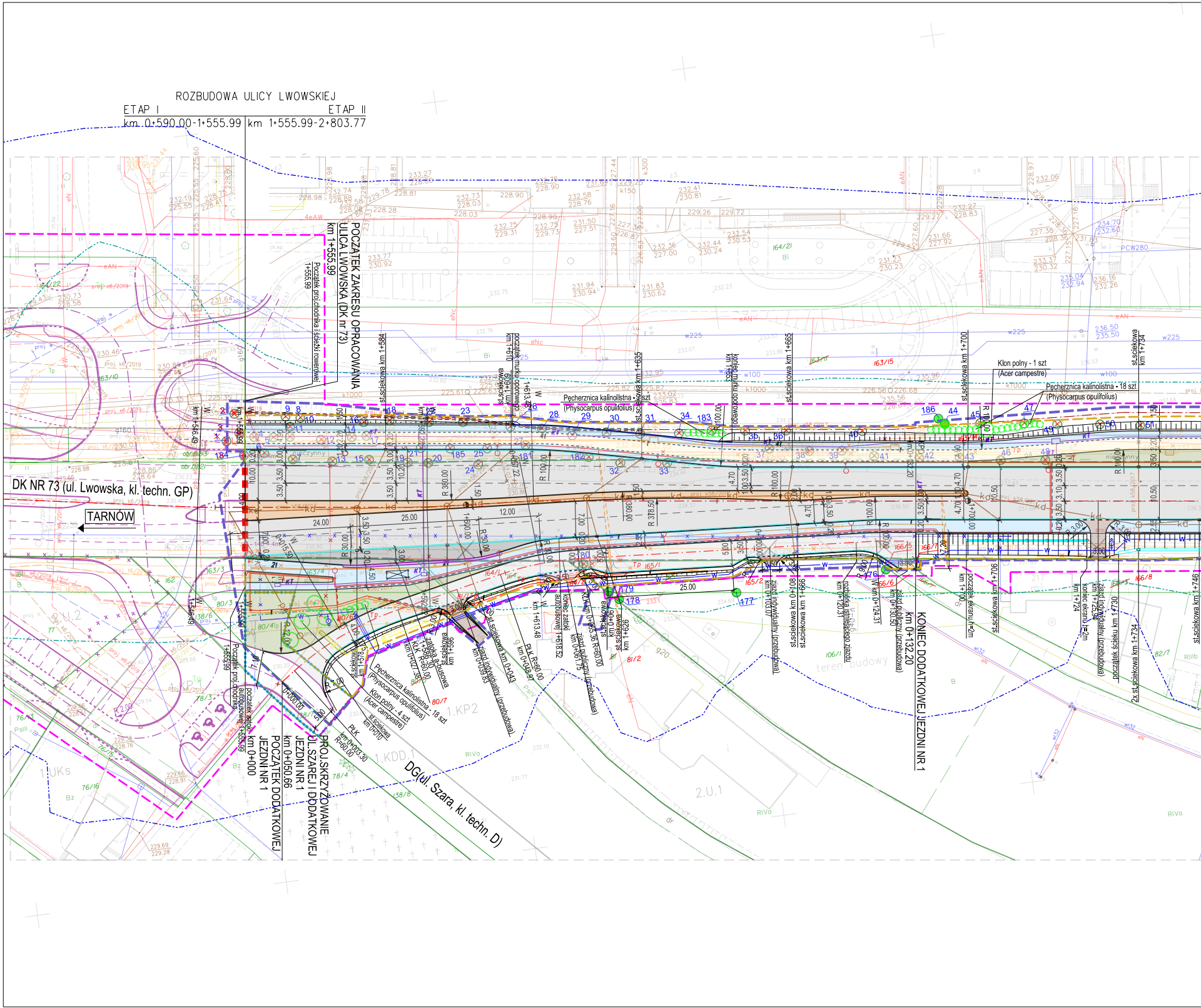
ROZBUDOWA ULICY LWOWSKIEJ
ETAP I
ETAP II
km 0+590.00-1+555.99
km 1+555.99-2+803.77
POCZĄTEK ZAKRESU OPRACOWANIA
ULICA LWOWSKA (DK nr 73)
km 1+555.99
Początek proj.chodnika i ścieżki rowerowej
1+555.99
DK NR 73 (ul. Lwowska, kl. techn. GP)
TARNÓW
DG(ul. Szara, kl. techn. D)
PROJ.SKRZYŻOWANIE
UL.SZAREJ I DODATKOWEJ
JEZDNI NR 1
km 0+050.66
POCZĄTEK DODATKOWEJ
JEZDNI NR 1
km 0+000
KONIEC DODATKOWEJ JEZDNI NR 1
km 0+132.20
Klon polny - 1 szt
(Acer campestre)
Pęcherznica kalinolistna - 18 szt
(Physocarpus opulifolius)
Pęcherznica kalinolistna - 5szt
(Physocarpus opulifolius)
Pęcherznica kalinolistna - 18 szt
(Physocarpus opulifolius)
Klon polny - 4 szt
(Acer campestre)
zatoka autobusowa
koniec zatoki autobusowej
zjazd indywidualny (przebudowa)
zjazd publiczny (przebudowa)
początek ekranu h=2m
koniec ekranu h=2m
st.ścieżkowa km 1+584
st.ścieżkowa km 1+635
st.ścieżkowa km 1+665
st.ścieżkowa km 1+700
st.ścieżkowa km 1+734
2x st.ścieżkowa km 1+734
st.ścieżkowa km 1+746
początek ścieżki km 1+730
24.00
25.00
12.00
R 380.00
R 100.00
teren budowy
1.KDD
1.KP2
2.U.1
1.UKs

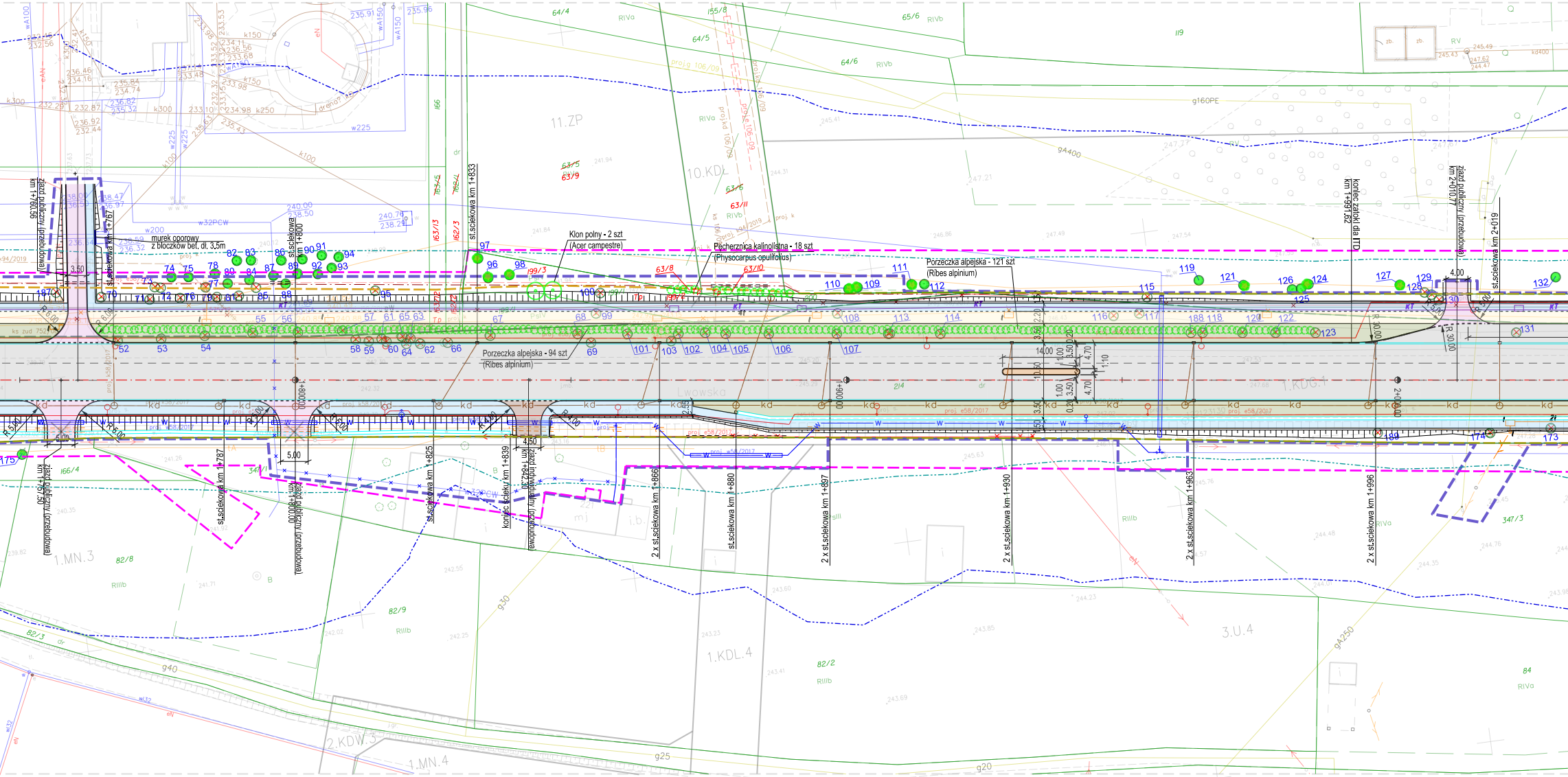
Klon polny - 2 szt
(Acer campestre)
Pęcherznica kalinolistna - 18 szt
(Physocarpus opulifolius)
Porzeczka alpejska - 121 szt
(Ribes alpinium)
Porzeczka alpejska - 94 szt
(Ribes alpinium)
murek oporowy
z bloczków bet. dł. 3,5m
zjazd publiczny (przebudowa) km 1+760,56
st.ściekowa km 1+767
st.ściekowa km 1+800
st.ściekowa km 1+833
koniec zatoki dla ITD km 1+991,82
zjazd publiczny (przebudowa) km 2+010,77
st.ściekowa km 2+019
zjazd publiczny (przebudowa) km 1+750,30
st.ściekowa km 1+787
zjazd publiczny (przebudowa) km 1+800,00
st.ściekowa km 1+825
koniec ścieku km 1+839
zjazd indywidualny (przebudowa) km 1+842,30
2 x st.ściekowa km 1+866
st.ściekowa km 1+880
2 x st.ściekowa km 1+897
2 x st.ściekowa km 1+930
2 x st.ściekowa km 1+963
2 x st.ściekowa km 1+996
11.ZP
10.KDL
1.KDG.1
1.MN.3
1.KDL.4
3.U.4
2.KDW.3
1.MN.4
Lwowska
14,00
3,50
4,70
4,00
5,00
4,50
R 30,00
R 6,00
g160PE
g400
g250
g30
g40
g25
g20
5541800
7502700
5541650
7502650

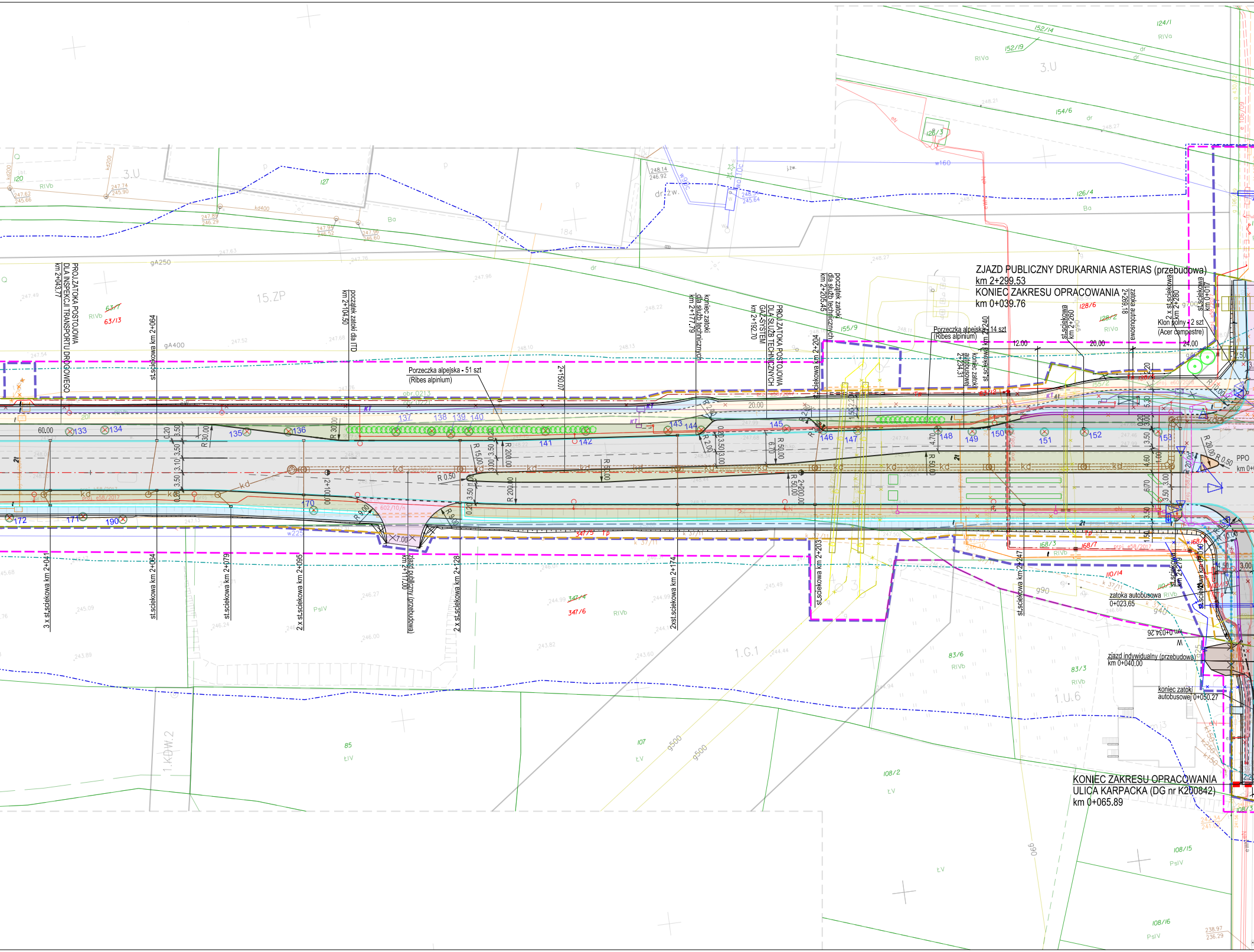
ZJAZD PUBLICZNY DRUKARNIA ASTERIAS (przebudowa)
km 2+299.53
KONIEC ZAKRESU OPRACOWANIA
km 0+039.76
KONIEC ZAKRESU OPRACOWANIA
ULICA KARPACKA (DG nr K200842)
km 0+065.89
PROJ.ZATOKA POSTOJOWA DLA INSPEKCJI TRANSPORTU DROGOWEGO km 2+043.77
początek zatoki dla ITD km 2+104.50
koniec zatoki dla służb technicznych km 2+177.79
PROJ.ZATOKA POSTOJOWA DLA SŁUŻB TECHNICZNYCH GAZ-SYSTEM km 2+192.70
początek zatoki dla służb technicznych km 2+205.45
Porzeczka alpejska - 51 szt
(Ribes alpinium)
Porzeczka alpejska - 14 szt
(Ribes alpinium)
Klon polny - 2 szt
(Acer campestre)
koniec zatoki autobusowej 2+234.31
zatoka autobusowa 2+269.18
zatoka autobusowa 0+023.65
km 0+034,26
zjazd indywidualny (przebudowa)
km 0+040.00
koniec zatoki autobusowej 0+050.27
zjazd publiczny (przebudowa) km 2+117,00
2+150.07
2+100.00
st.sciekowa km 2+064
st.sciekowa km 2+204
st.sciekowa km 2+240
st.sciekowa km 2+260
2 x st.sciekowa km 2+280
st.sciekowa km 0+017
3 x st.sciekowa km 2+041
st.sciekowa km 2+064
st.sciekowa km 2+079
2 x st.sciekowa km 2+095
2 x st.sciekowa km 2+128
2xst.sciekowa km 2+174
st.sciekowa km 2+203
st.sciekowa km 2+247
st.sciekowa km 2+279
st.sciekowa km 0+010
PPO
15.ZP
3.U
1.G.1
1.U.6
1.KDW.2
gA250
gA400
60.00
12.00
20.00
24.00
R 30.00
R 15.00
R 200.00
R 50.00
R 0.50
R 9.00
R 2.00
R 10.00
R 20.00
7.00
133
134
135
136
137
138
139
140
141
142
143
144
145
146
147
148
149
150
151
152
153
170
171
172
190
128/6
128/2
63/7
63/13
347/4
347/6
347/5
155/9
155/2
152/14
152/19
154/6
126/4
124/1
128/3
168/3
168/7
168/6
110/14
110/13
83/6
83/3
85
107
108/2
108/15
108/16
108/3
RIVa
RIVb
PsIV
ŁV
Ba
dr
obr.0213
obr.0221
proj. e58/2017
proj. e60/2018
602/10/n

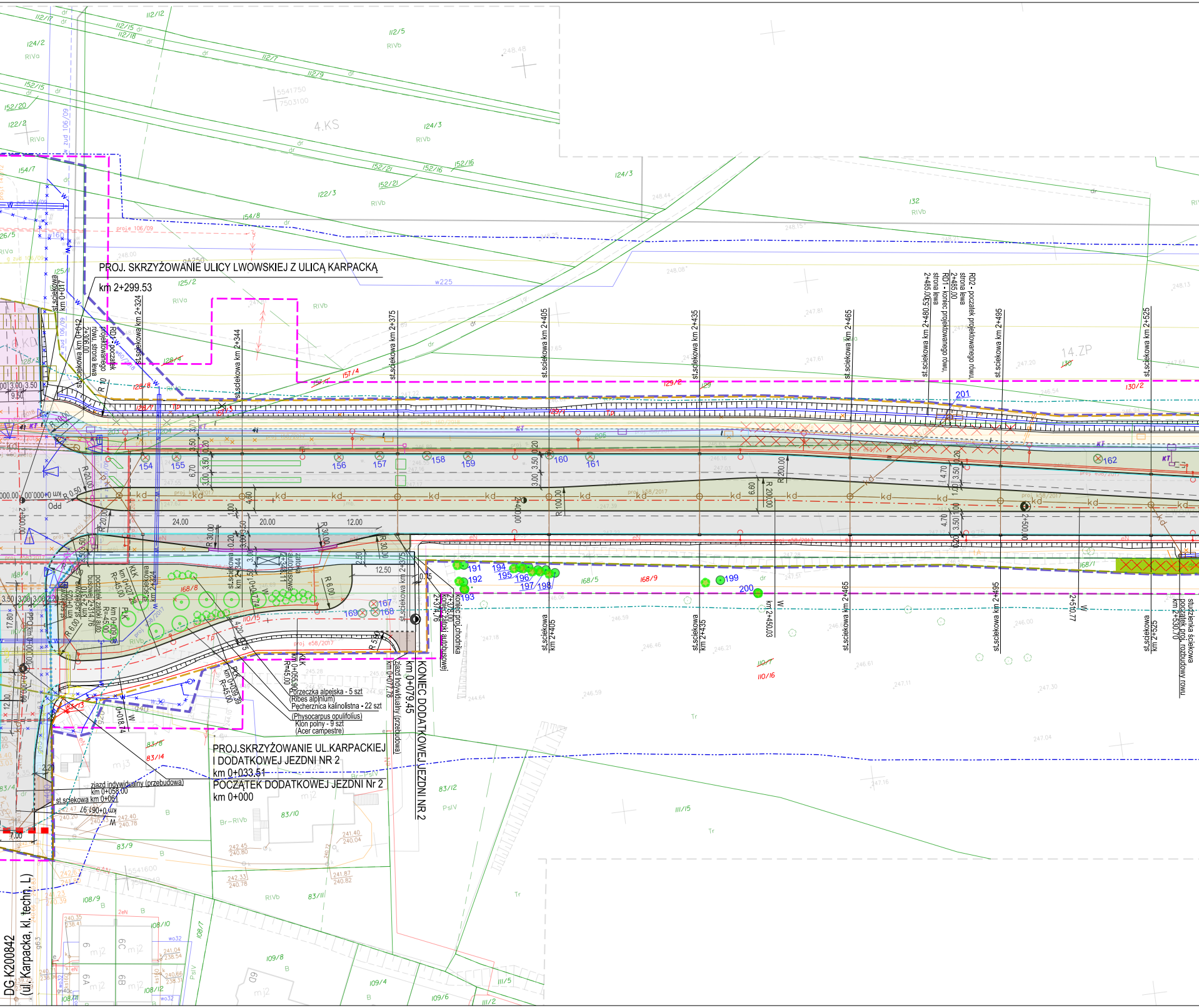
PROJ. SKRZYŻOWANIE ULICY LWOWSKIEJ Z ULICĄ KARPACKĄ
km 2+299.53
PROJ.SKRZYŻOWANIE UL.KARPACKIEJ
I DODATKOWEJ JEZDNI NR 2
km 0+033.51
POCZĄTEK DODATKOWEJ JEZDNI Nr 2
km 0+000
KONIEC DODATKOWEJ JEZDNI NR 2
km 0+079.45
Porzeczka alpejska - 5 szt
(Ribes alpinium)
Pęcherznica kalinolistna - 22 szt
(Physocarpus opulifolius)
Klon polny - 9 szt
(Acer campestre)
zjazd indywidualny (przebudowa)
km 0+077.78
KŁK
km 0+055.90
R=45.00
PŁK
km 0+039.39
R=45.00
koniec proj.chodnika
koniec zatoki autobusowej
2+374.76
2+378.00
zatoka autobusowa
2+348.11
początek zatoki autobusowej 2+314.76
RD1 - początek projektowanego rowu, strona lewa
RD1 - koniec projektowanego rowu, strona lewa 2+485.00
RD2 - początek projektowanego rowu, strona lewa 2+485.00
st.sciekowa km 2+480.53
st.sciekowa km 0+017
st.sciekowa km 0+012
st.sciekowa km 2+324
st.sciekowa km 2+344
st.sciekowa km 2+375
st.sciekowa km 2+405
st.sciekowa km 2+435
st.sciekowa km 2+465
st.sciekowa km 2+495
st.sciekowa km 2+525
st.sciekowa km 0+061
studzienka ściekowa początek proj. rozbudowy rowu km 2+530.70
km 2+450.03
2+510.77
2+400.00
2+500.00
zjazd indywidualny (przebudowa)
km 0+053.00
km 0+018.74
km 0+021.28
R=45.00
DG K200842
(ul. Karpacka, kl. techn. L)
4.KS
14.ZP
154
155
156
157
158
159
160
161
162
167
168
169
191
192
193
194
195
196
197
198
199
200
201
24.00
20.00
12.00
12.50
R 30.00
R 20.00
R 6.00
R 5.00
R 10
R 200.00
R 100.00
6.70
6.60
4.70
3.50
3.00
kd
proj. k58/2017
proj. e58/2017
112/17
112/15
112/18
112/12
112/5
112/7
112/9
124/2
124/3
152/15
152/20
122/2
154/7
154/8
122/3
152/21
152/16
125/1
125/2
126/4
126/8
157/4
129/2
130
130/2
132
168/1
168/5
168/8
168/9
110/15
110/17
110/16
83/12
83/13
83/14
83/8
83/10
83/9
83/11
83/4
108/9
108/10
108/7
108/12
109/8
109/4
109/6
111/15
111/5
111/2
RIVa
RIVb
PsIV
Br-PsIV
Br-RIVb
Tr
mj2
mj3
w225
Odd

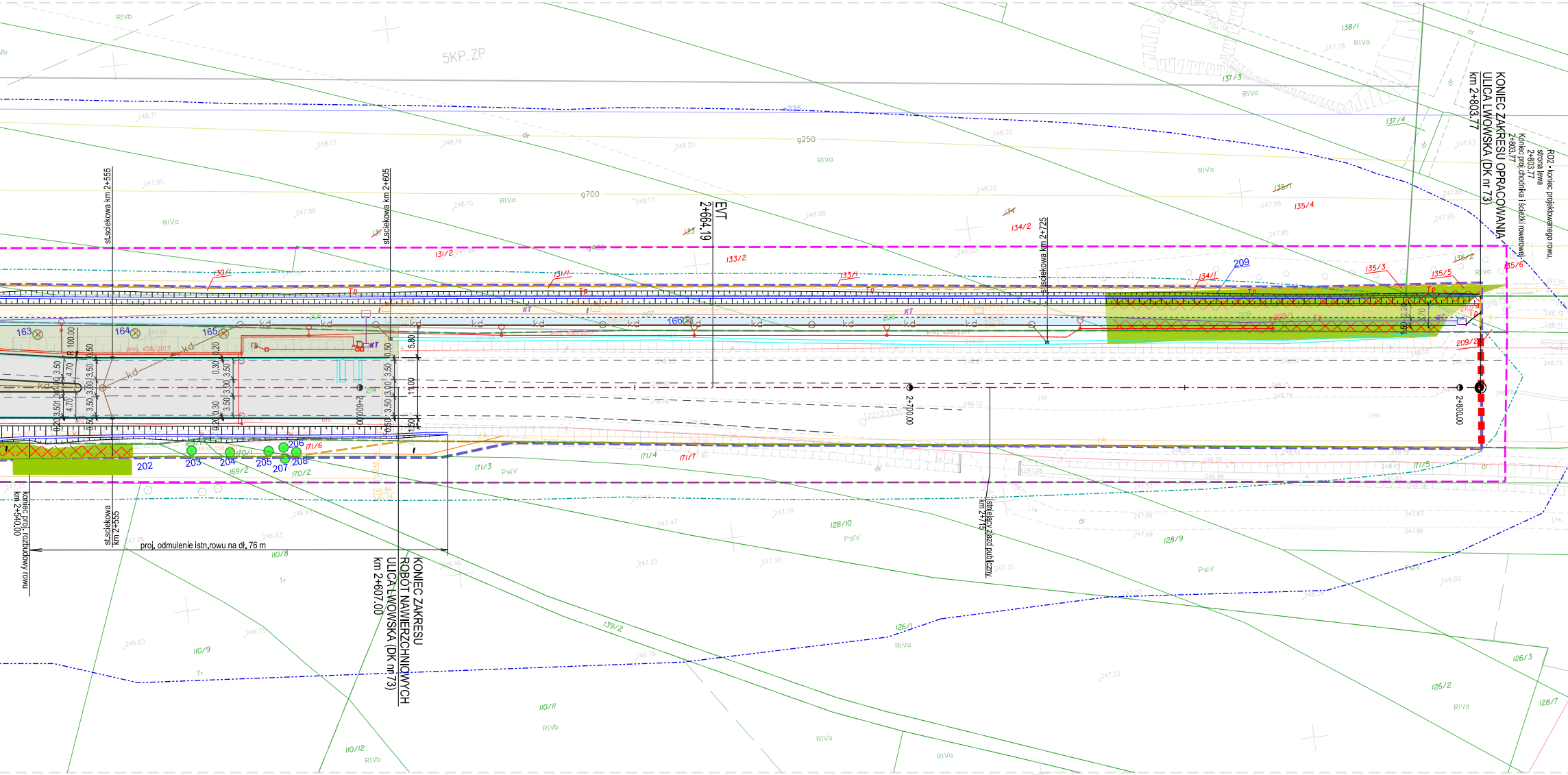
5KP.ZP
st.sciekowa km 2+555
st.sciekowa km 2+605
EVT
2+664,19
st.sciekowa km 2+725
KONIEC ZAKRESU OPRACOWANIA
ULICA LWOWSKA (DK nr 73)
km 2+803.77
RD2 - koniec projektowanego rowu,
strona lewa
2+803.77
Koniec proj.chodnika i ścieżki rowerowej
2+803.77
2+600,00
2+700,00
2+800,00
koniec proj.rozbudowy rowu
km 2+540,00
st.sciekowa
km 2+555
proj. odmulenie istn.rowu na dł. 76 m
KONIEC ZAKRESU
ROBÓT NAWIERZCHNIOWYCH
ULICA LWOWSKA (DK nr 73)
km 2+607,00
istniejący zjazd publiczny
km 2+715
g250
g700
RIVa
RIVb
PsIV
Tr
163
164
165
166
202
203
204
205
206
207
208
209
130/1
131/1
131/2
133/1
133/2
134/1
134/2
135/3
135/4
135/5
135/6
137/3
137/4
138/1
169/2
170/1
170/2
171/3
171/4
171/6
171/7
171/5
110/8
110/9
110/11
110/12
126/1
126/2
126/3
128/7
128/9
128/10
139/2
209/1
209/2
210/4
proj. e58/2017

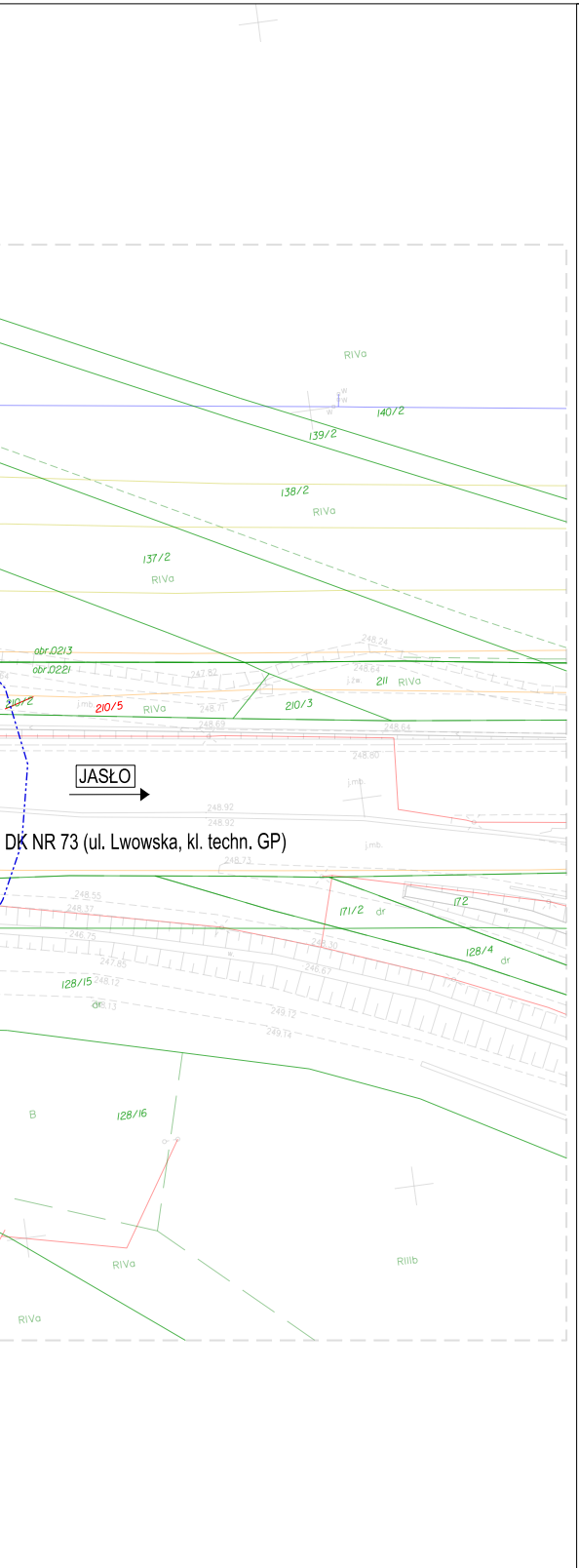
RIVa
140/2
139/2
138/2
RIVa
137/2
RIVa
obr.0213
obr.0221
210/2
210/5
RIVa
210/3
211
RIVa
248.24
248.64
247.82
248.71
248.69
248.64
248.80
JASŁO
248.92
248.92
DK NR 73 (ul. Lwowska, kl. techn. GP)
j.mb.
248.73
248.55
248.37
171/2
dr
172
246.75
248.30
128/4
dr
247.85
246.67
128/15
248.12
dr
249.12
249.14
B
128/16
RIVa
RIIIb
RIVa

LEGENDA:

granica terenu objętego wnioskiem ZRID
linia zakresu inwestycji
zakres aktualizacji mapy do celów projektowych
granica istniejącego pasa drogowego drogi krajowej nr 73
granica istniejącego pasa drogowego dróg innej kategorii
granica projektowanego pasa drogowego drogi krajowej nr 73 (ulica Lwowska)
granica projektowanego pasa drogowego drogi gminnej (ulica Karpacka)
zakres realizacji inwestycji wg Decyzji o środowiskowych uwarunkowaniach realizacji przedsięwzięcia
izofona 61dB (pora dnia) bez zabezpieczeń
izofona 61dB (pora dnia) po zastosowaniu zabezpieczeń

granica ewidencji
linie podziału nieruchomości
140/2 numer działki
128/18 numer działki powstałej z podziału
~~135/2~~ numer działki podlegającej podziałowi

MAPA DO CELÓW PROJEKTOWYCH

Skala 1: 500

Sekcja'2000: 7.124.21.17.1.2, 7.124.21.17.2.1
7.124.21.17.1.4, 7.124.21.17.2.3, 7.124.21.17.2.2
7.124.21.17.2.4, 7.124.21.18.1.3

woj.małopolskie M.Tarnów
Jedn.ewid.:126301_1 m.Tarnów
Obręb: 0213,0221 dz. 214 i inne.
ul.Lwowska

ID: GOD.6640.1284.2020
Zaktualizowano w terenie na dzień 24.11.2020r.

Uwaga: W granicach projektowanej inwestycji nie ujawniono obciążeń służebnościami gruntowymi

– – – zakres opracowania
Poziom odniesienia: Adriatyk
Układ współrzędnych: "2000"
Tarnów, dn. 25.11.2020r.

Wykonawca:

GEODETA UPRAWNIONY
mgr inż. Marcin Kargul
Nr upr. 20795

POINT GEO
M. Kargul ul. Łąkowa 22A
33-111 Koszyce Wielkie, tel. 660 452 168
NIP: 8733027507 REGON: 363034816
email: biuro@pointgeo.pl

GODGiK w Tarnowie
mgr inż. Marcin Kargul
Nr upr. 20795
Operat uzyskał pozytywny wynik weryfikacji potwierdzony protokołem weryfikacji nr GOD.6640.1284.2020_8165 z dn. 14.12.2020r.
Jestem świadomy odpowiedzialności karnej za składanie fałszywego oświadczenia.

GEODETA UPRAWNIONY
mgr inż. Marcin Kargul
Nr upr. 20795

PROJEKTOWANE ZAGOSPODAROWANIE TERENU

układ drogowy - Etap I
proj. wpust uliczny
proj. ściek przykrawężnikowy z 2 rzędów kostki
proj. krawężnik wyniesiony +12 cm
proj. rów drogowy
proj. ściek korytkowy
osie proj. dróg
proj. obrzeże 8 x 30 cm
krawężnik betonowy 20x30 cm - wyniesienie 12 cm
krawężnik obniżony: na przejeździe rowerowym ±0 cm
na przejściu dla pieszych +2 cm
na zjazdach +4 cm
krawężnik przystankowy - wyniesienie 18 cm
proj. ogrodzenie
rozbiórka istniejących ogrodzeń
proj. ekran akustyczny przezroczysty
wiata przystankowa
nawierzchnia bitumiczna
ciąg rowerowy
zjazd indywidualny
zjazd publiczny
pasy zieleni
nawierzchnia z betonowej kostki brukowej
chodnik/ ciąg pieszy
zatoka autobusowa
rozbiórka istniejących przepustów
Proj. fundamenty wiat, ogrodzeń, ekranów akustycznych
Proj. fundamenty sygnalizacji świetlnej (słupków, masztów)
1 drzewa i pow. zadrzewione do usunięcia
drzewa i pow. zadrzewione do pozostawienia
191 projektowane drzewa
drzewa i pow. zadrzewione do pozostawienia
31b projektowane krzewy

Proj. wodociąg/ przyłącz wodociągowy
Proj. rura osłonowa
Proj. hydrant nadziemny
Proj. komora wodociągowa
Demontaż istn. sieci wodociągowej
Proj. gazociąg/ przyłącz gazowy
Proj. rura osłonowa
Demontaż istn. sieci gazowej
Płyty zabezpieczające gazociąg
Demontaż istn. sieci kanalizacyjnej
Proj. kanał deszczowy
Proj. rura ochronna
Proj. wylot do odbiornika
Proj. studnia / osadnik / separator
Proj. słup nN
Proj. linia napowietrzna nN
Proj. kabel nN
Proj. kabel SN
Mufa kablowa
Demontaż istniejącej sieci nN
Demontaż istniejącej sieci SN
Rury osłonowe / przepusty kablowe
Proj. szafy i złącza kablowe
Proj. słupy oświetleniowe
Projektowany przyłącz nN
Proj. zasilanie wiat przystankowych
Proj. kabel teletechniczny doziemny
Proj. linia telekomunikacyjna napowietrzna
Proj. kanał technologiczny
Proj. słup teletechniczny
Proj. kanalizacja teletechniczna
Demontaż istn. sieci teletechnicznych
Proj. rury ochronne
Proj. szafa kablowa
Proj. słup teletechniczny
Proj. sygnalizator świetlny

data korekty lipiec 2021

Oświadczam, że projekt zagospodarowania terenu został sporządzony na wersji elektronicznej mapy do celów projektowych przyjętej w dniu 14.12.2020r. do zasobów Grodzkiego Ośrodka Dokumentacji Geodezyjnej i Kartograficznej w Tarnowie (identyfikator ewidencyjny GOD.6640.1284.2020_8165).
mgr inż. Jerzy Chołoniewski 9.06.2021

Inwestor:	Prezydent Miasta Tarnowa reprezentowany przez Zarząd Dróg i Komunikacji w Tarnowie ul. Bernardyńska 24, 33-100 Tarnów	Jednostka projektowa:	SWECO Engineering Sp. z o.o. ul. Wielicka 30, 30-552 Kraków	SWECO
Rodzaj projektu:	PROJEKT BUDOWLANY PROJEKT ZAGOSPODAROWANIA TERENU	Branża:	WIELOBRANŻOWY	Data: 12.2020
Budowla:	ROZBUDOWA ULICY LWOWSKIEJ OD KM 1+555.99 DO KM 2+803.77 W CIĄGU DROGI KRAJOWEJ NR 73 WRAZ Z ROZBUDOWĄ ULICY KARPACKIEJ (DG K200842) W MIEŚCIE TARNOWIE, GMINA M. TARNÓW, POWIAT M. TARNÓW, WOJ. MAŁOPOLSKIE			
Obiekt:	Ulica Lwowska: km 1+555.99 - km 2+803.77			
Tytuł rysunku:	Projekt zagospodarowania terenu	Nr rys.:	PZT.1	Skala: 1:500

Funkcja	Tytuł, imię i nazwisko	Specjalność	Nr uprawnień	Podpis
Projektant	mgr inż. Jerzy Chołoniewski	konstr.-inż. w zakresie dróg	UAN.Upr.63/85	
Projektant	mgr inż. Lidia Zacharias	konstr.- inż. w zakresie dróg	Rp-Upr.849/94	
Sprawdzający	inż. Stanisław Dobranowski	konstr.-inż. w zakresie dróg	UAN.Upr.64/85	
Projektant	mgr inż. Ireneusz Mech	konstrukcyjno-budowlana	26/2003	
Projektant	mgr inż. Krzysztof Tracz	sanitarna	MAP/0271/POOS/04	
Sprawdzający	mgr inż. Marcin Tylek	sanitarna	MAP/0152/POOS/07	
Projektant	mgr inż. Robert Siudut	instalacyjna	MAP/0147/POOE/06	
Sprawdzający	mgr inż. Piotr Kościółek	elektroenergetyczna	MAP/00318/PWOE/14	
Projektant	mgr inż. Michał Kraiński	instalacyjna	1526/99/U	
Sprawdzający	mgr inż. Piotr Dudek	telekomunikacyjna	MAP/0249/PWOT/06	
Projektant	mgr inż. Jacek Zacharias	zieleń drogowa	PSOZ 329/94	
Sprawdzający	dr inż. Maciej Walecki	zieleń drogowa	Biegły nr 143/2000	