



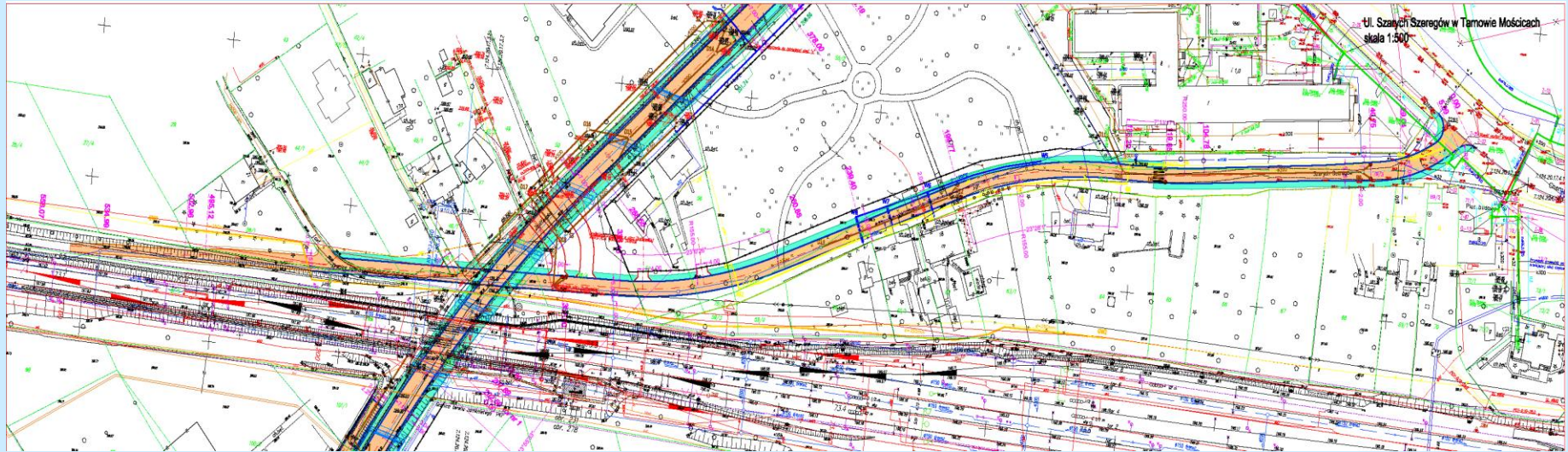
Mapa poglądowa- przejazdy kolejowe



Wiadukt drogowy- ul. Zbylitowska plan sytuacyjny

# Parametry Zbylitowska

- szerokość - 12,00m
- długość - ok..285,00m



Ul. Szarych Szeregów- zakres przebudowy i włączenie do ul.  
Chemicznej

# Parametry wiaduktu Warsztatowa

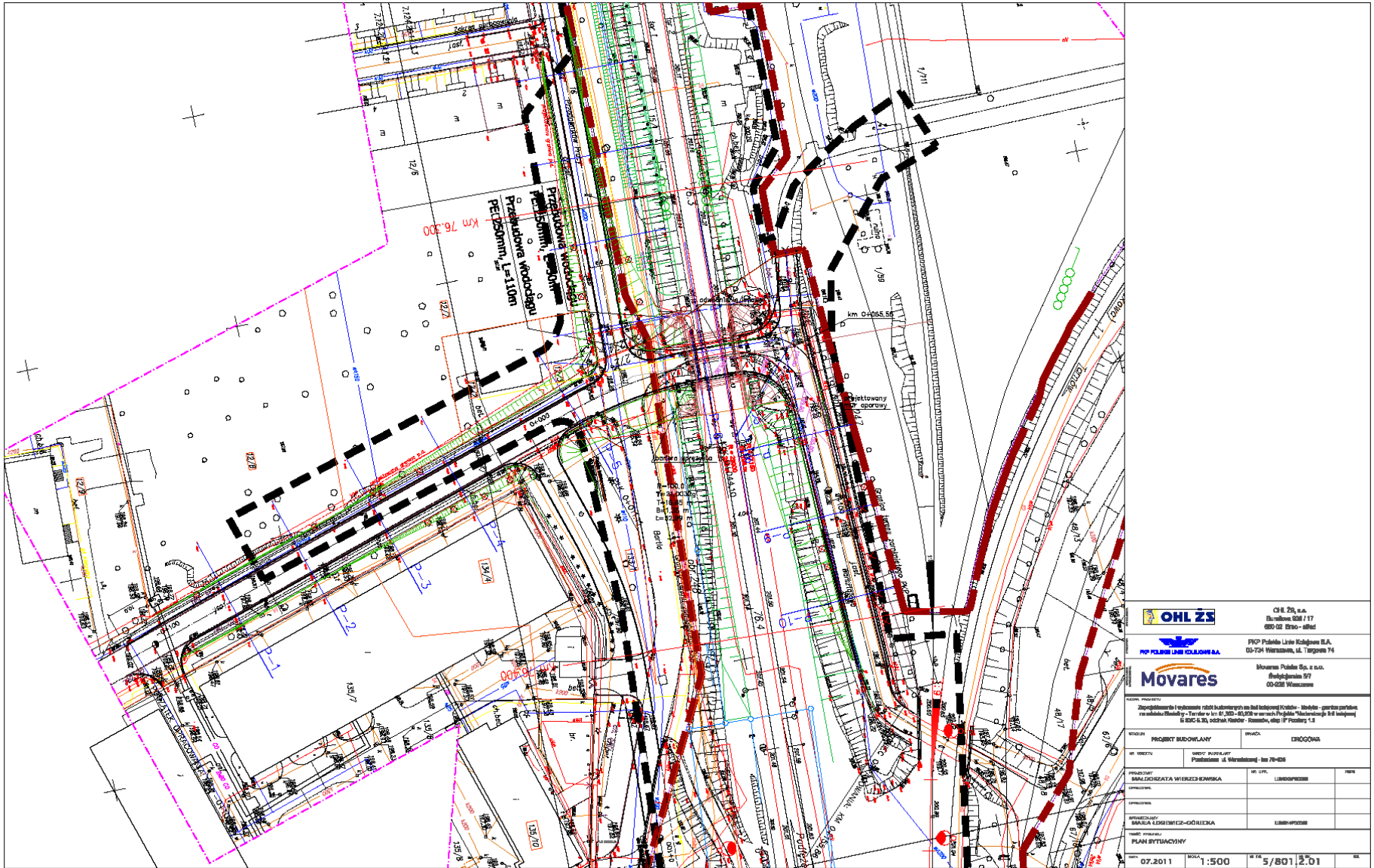
- Stan aktualny:

- wysokość - 3,10m
- szerokość - 4,00m

- Stan po przebudowie:

- wysokość - 4,70m
- szerokość - 11,00m



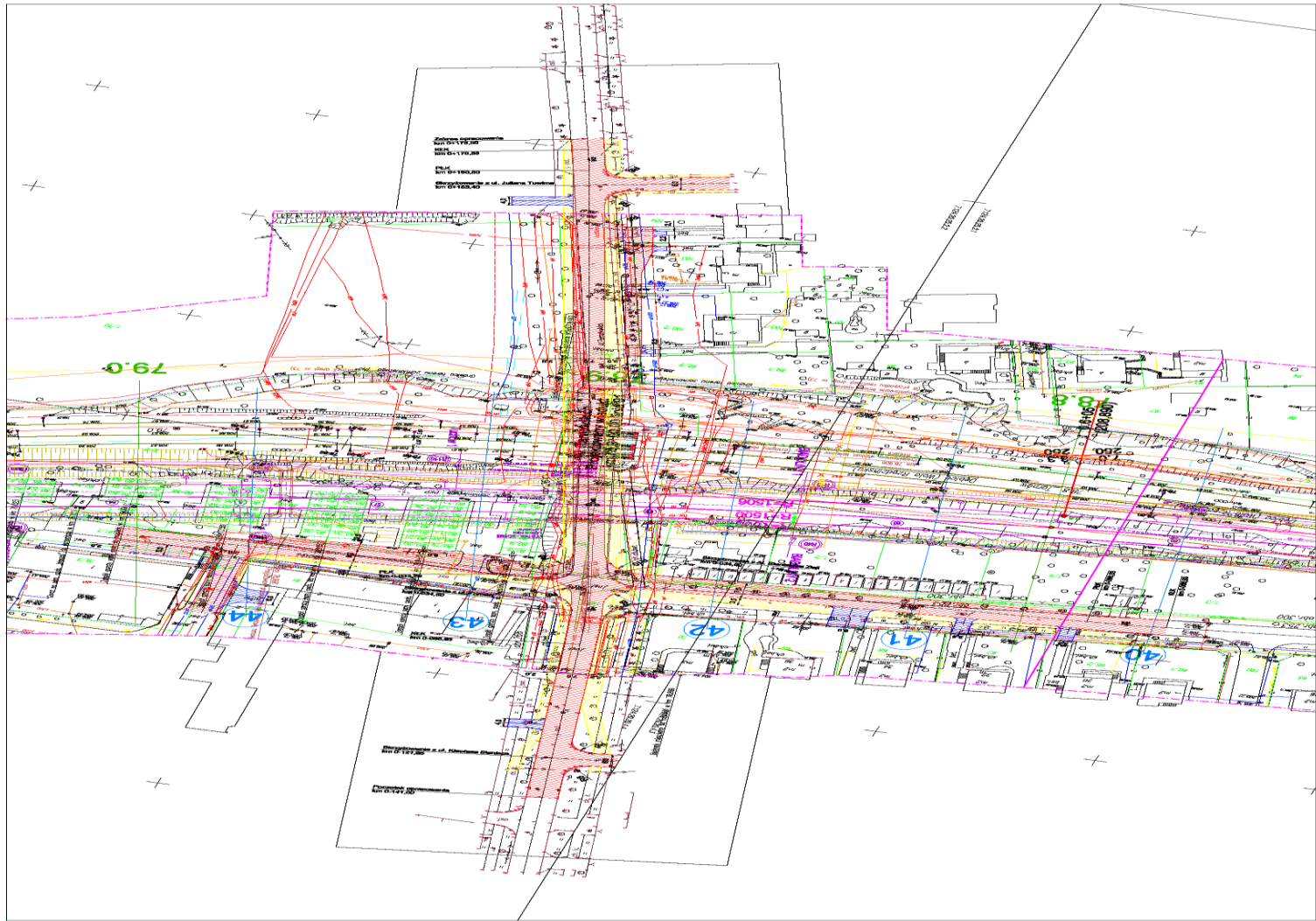


		OHL ZS, s.a. Działowa 026 / 17 050 02 Białystok - alfab	
		PKP Polska Linie Kolejowe S.A. 03-704 Warszawa, ul. Targowa 74	
		Movares Polska Sp. z o.o. Al. Jerozolimskie 57 00-628 Warszawa	
Nazwa projektu: Zaprojektowanie i wykonanie robót budowlanych na budowę wiaduktu kolejowego - Skłodowska - gęsiński parkówce dla ulicy Warsztatowa - Teren nr 1/1, 2/1, 3/1, 4/1, 5/1, 6/1, 7/1, 8/1, 9/1, 10/1, 11/1, 12/1, 13/1, 14/1, 15/1, 16/1, 17/1, 18/1, 19/1, 20/1			
WZROST: PROJEKT BUDOWLANY		BRAMA: CROCODA	
WSKAZANO: MIĘDZY PUNKTAMI Prostokąt i Wymiary - hm 76-425			
PRACOWNIK: MANUSKRYPTA WERZEJ-KOBIŁKA		NR LPH: LHM04P0208	DATA: LHM04P0208
PRACOWNIK: MARJA LEŚNIEWSKA-GOBIŃSKA			
Nazwa projektu: PLAN SYTUACYJNY			
DATA: 07.2011	SKALA: 1:500	LPH: 5/801	DATA: 201

wiadukt kolejowy- ul Warsztatowa plan sytuacyjny

# Parametry wiaduktu Tuchowska

- Stan aktualny:
  - wysokość - 3,99m
  - szerokość - 7,00m
- Stan po przebudowie:
  - Parametry bez zmian- po przebudowie ciąg pieszo rowerowy

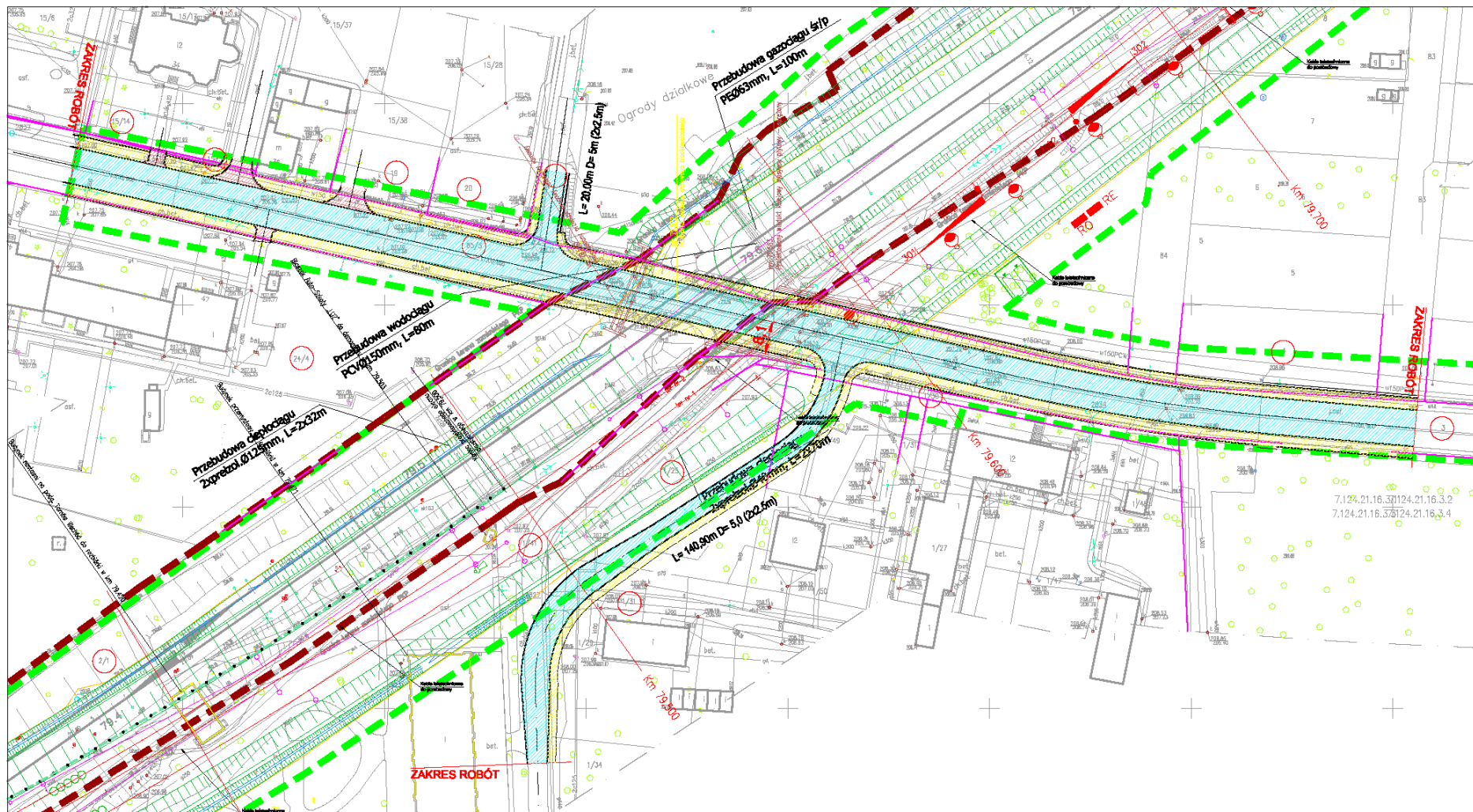


Wiadukt kolejowy- Al. Tarnowskich mapa sytuacyjna



# Parametry wiaduktu Al. Tarnowskich

- Stan aktualny:
  - Przejazd w poziomie szyn
- Stan po przebudowie:
  - Wiadukt kolejowy:
    - wysokość - 4,60m
    - szerokość - 12,50m



Plan sytuacyjny – wiadukt kolejowy ul. Gumniska

# Parametry wiaduktu Gumniska

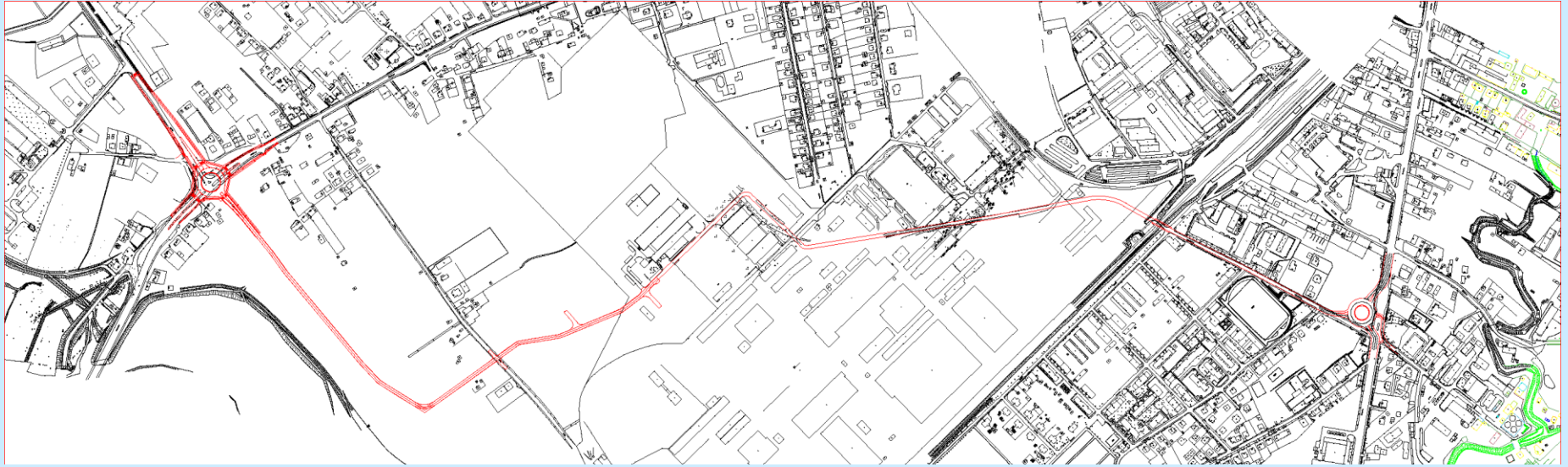
- Stan aktualny:
  - wysokość - 4,87m
  - szerokość - 10,00m
- Stan po przebudowie:
  - wysokość - 4,87m
  - szerokość - 20,00m

# Parametry wiaduktu Środkowa

- Stan aktualny:
  - wysokość - 2,30m
  - szerokość - 4,00m
- Stan po przebudowie:
  - wysokość - 2,50m
  - szerokość - 4,00m

# UKŁAD DROGOWY

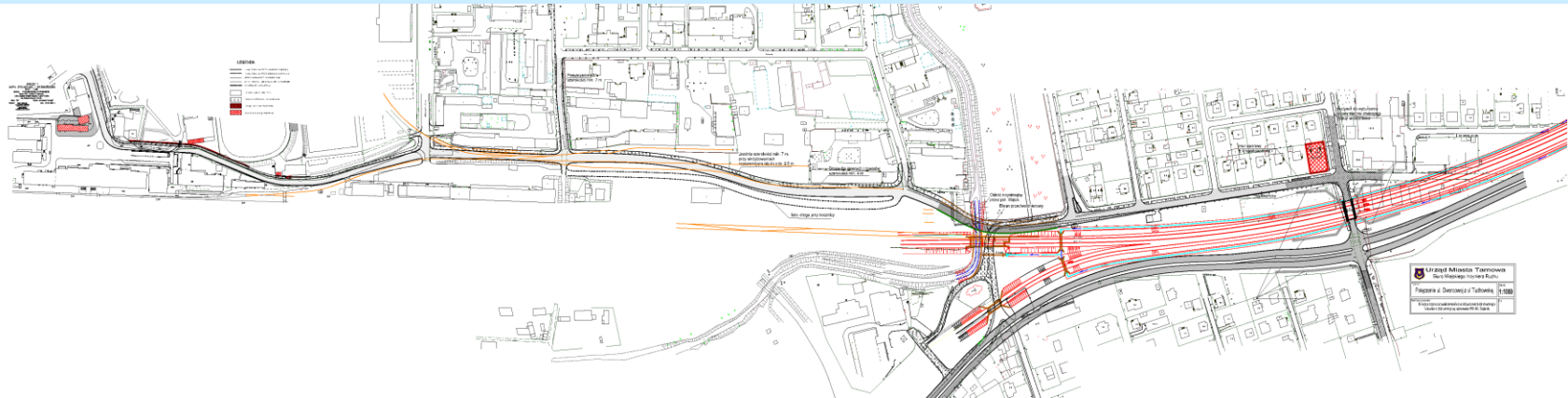




Połączenie ulic Mościckiego- Czysta z Warsztatowa  
i dalej z Krakowska



Połączenie ulicy Tuchowskiej z ul. Gumniską  
i dalej ze skrzyżowaniem ulic Lwowska-Orkana- Słoneczna



Połączenie ulicy Dworcowej ze skrzyżowaniem ulic Ziaji- Tuchowska  
i dalej z Krakowska