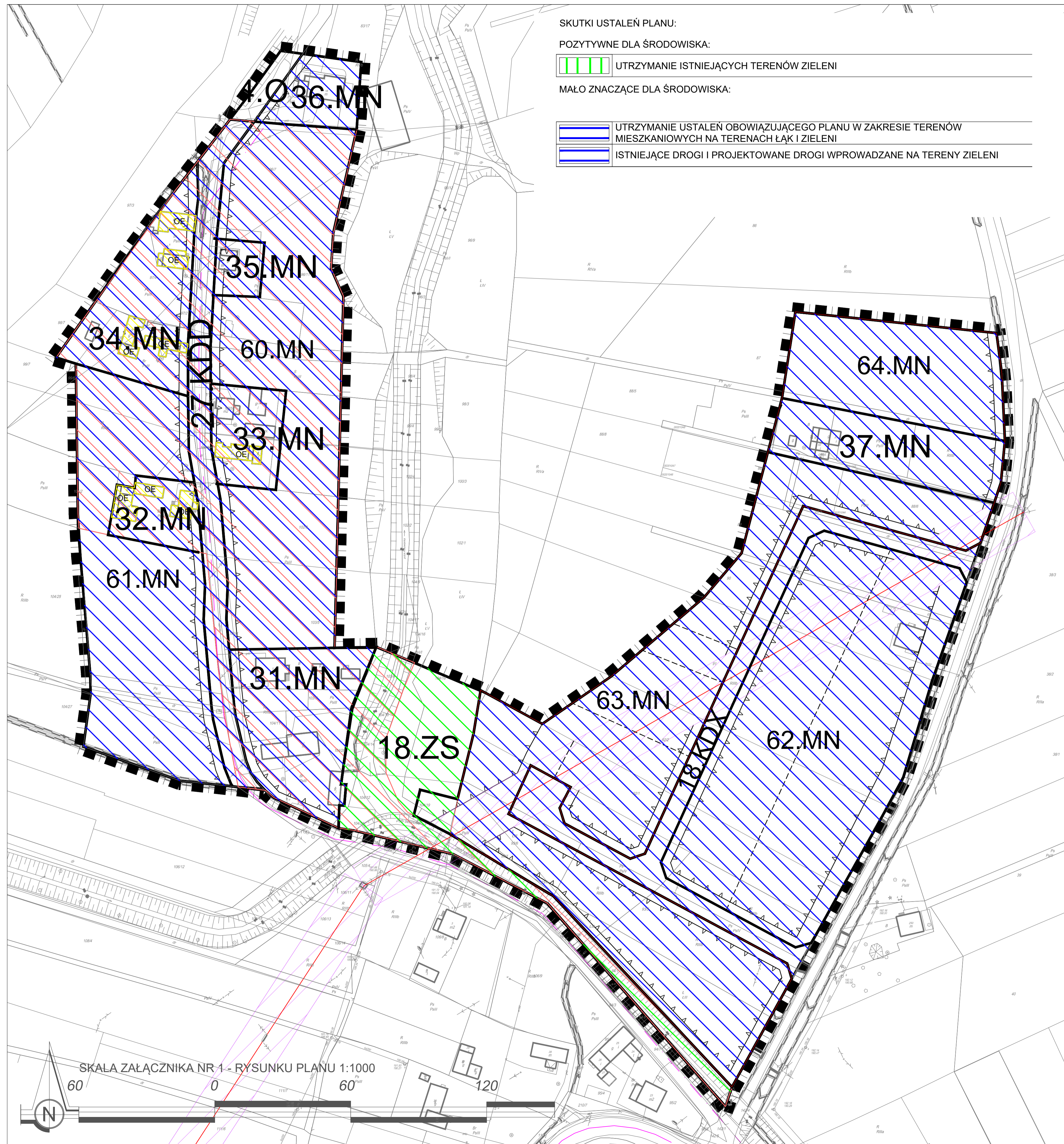


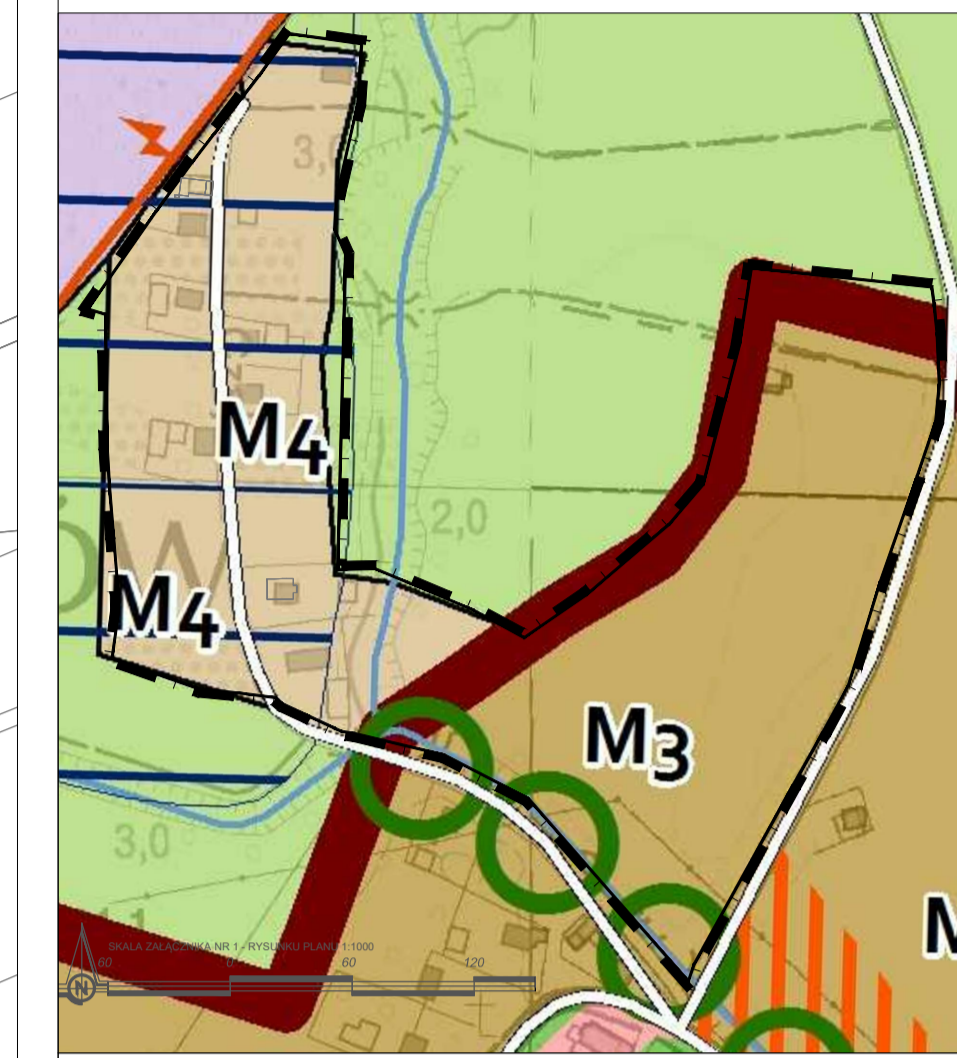
ZMIANA MIEJSCOWEGO PLANU ZAGOSPODAROWANIA PRZESTRZENNEGO W OBSZARZE MIASTA TARNOWA, W REJONIE BYŁEJ STREFY ZAKŁADÓW AZOTOWYCH

ZAŁĄCZNIK NR 3
DO UCHWAŁY NR ... / ... /2017
Z DNIA ... 2017R.
RADY MIEJSKIEJ W TARNOWIE



- SKUTKI USTALEŃ PLANU:
- POZYTYWNE DLA ŚRODOWISKA:
- UTRZYMANIE ISTNIEJĄCYCH TERENÓW ZIELENI
- MAŁO ZNACZĄCE DLA ŚRODOWISKA:
- UTRZYMANIE USTALEŃ OBOWIĄZUJĄCEGO PLANU W ZAKRESIE TERENÓW MIESZKANIOWYCH NA TERENACH ŁĄK I ZIELENI
 - ISTNIEJĄCE DROGI I PROJEKTOWANE DROGI WPROWADZANE NA TERENY ZIELENI

WYRYS ZE STUDIUM UWARUNKOWAŃ I KIERUNKÓW ZAGOSPODAROWANIA PRZESTRZENNEGO MIASTA TARNOWA

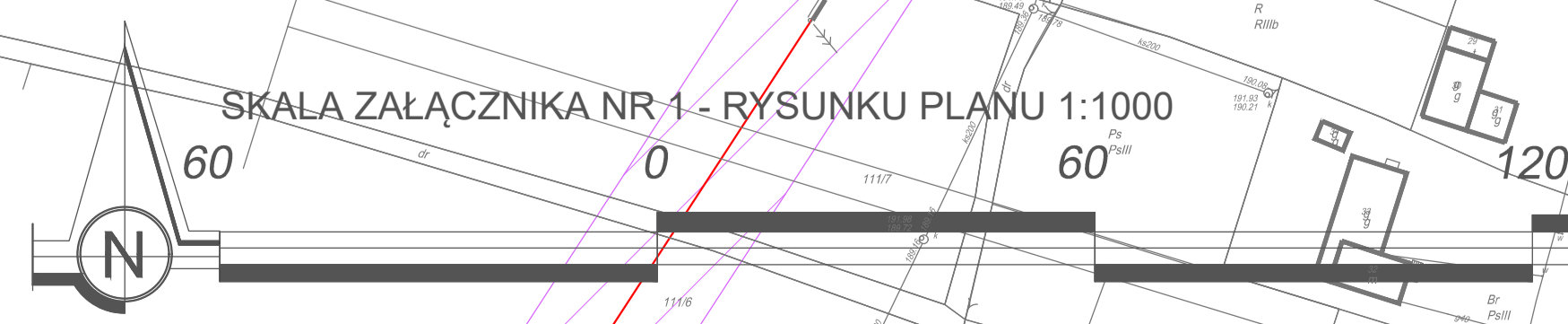


USTALENIA ZMIANY PLANU:

Symbol	Opis
	granica zmiany planu
	Nieprzekraczalna linia zabudowy
	strefa ścisłej ochrony konserwatorskiej - "A"
	zarys budynków i budowli wpisanych do ewidencji zabytków oznaczonych symbolem OE
KDD	Tereny dróg publicznych dojazdowych
MN	Tereny zabudowy mieszkaniowej jednorodzinnej
ZS	Tereny zieleni
O	Tereny wytwarzania, unieszkodliwiania i odzysku odpadów

INFORMACJE:

	przebieg sieci elektroenergetycznych średnich i wysokich napięć
	strefa ochronna i obsługi infrastruktury technicznej
	linia podziału działek



Wydawca dokumentacji projektowej:		P.A. NOVA S.A. 44-100 Olkusz, ul. Górnich Wałów 43, NIP 631-622-64-17 tel.: +48 321 4204 103, 4204 216, fax: 4204 201 e-mail: pracownia@pa-nova.com.pl, www.pa-nova.com.pl	
Tytuł projektu:		M.A.P.A. PROGNOZY ODDZIAŁYWANIA NA ŚRODOWISKO	
Tytuł dokumentacji projektowej:		ZMIANA MIEJSCOWEGO PLANU ZAGOSPODAROWANIA PRZESTRZENNEGO W OBSZARZE MIASTA TARNOWA, W REJONIE BYŁEJ STREFY ZAKŁADÓW AZOTOWYCH	
Symbol dokumentacji projektowej:		T249ZA/2016	
Skala rysunku:		1:1000	
Numer rysunku:		3	
Edycja rysunku:		01.2017	
Projektant:	mgr inż. arch. Sławomir Trzost	Specjalność: urbanistyka	Nr uprawnień: KT-387
Projektant:	mgr inż. arch. Katarzyna Bondek	Specjalność: urbanistyka	Nr uprawnień: KT-386
Projektant:	mgr inż. arch. Bohdana Batasz	Specjalność: urbanistyka	Nr uprawnień: KT-390
Projektant:	mgr inż. Grzegorz Węgrzyn	Specjalność: inżynieria	Nr uprawnień: 36201 K-04
Projektant:	mgr inż. Andrzej Cichaj	Specjalność: komunikacja	Nr uprawnień: 43877 K-04
Projektant:	mgr inż. Leszek Sobieraj	Specjalność: geodezja, GIS	Nr uprawnień: 43877 K-04
Generałny Projektant:	dr inż. arch. Stanisław Lesser	Specjalność: architektura, urbanistyka	Nr uprawnień: KT-441