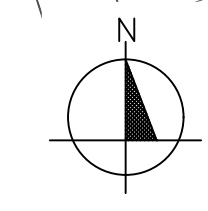
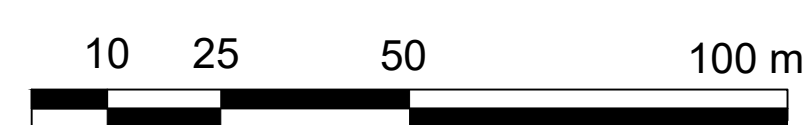




ZMIANA MIEJSCOWEGO PLANU ZAGOSPODAROWANIA PRZESTRZENNEGO W OBSZARZE MIASTA TARNOWA, W REJONIE BYŁEJ STREFY ZAKŁADÓW AZOTOWYCH

ZAŁĄCZNIK NR 3 DO UCHWAŁY NR
RADY MIEJSKIEJ W TARNOWIE Z DNIA

SKALA 1:1000



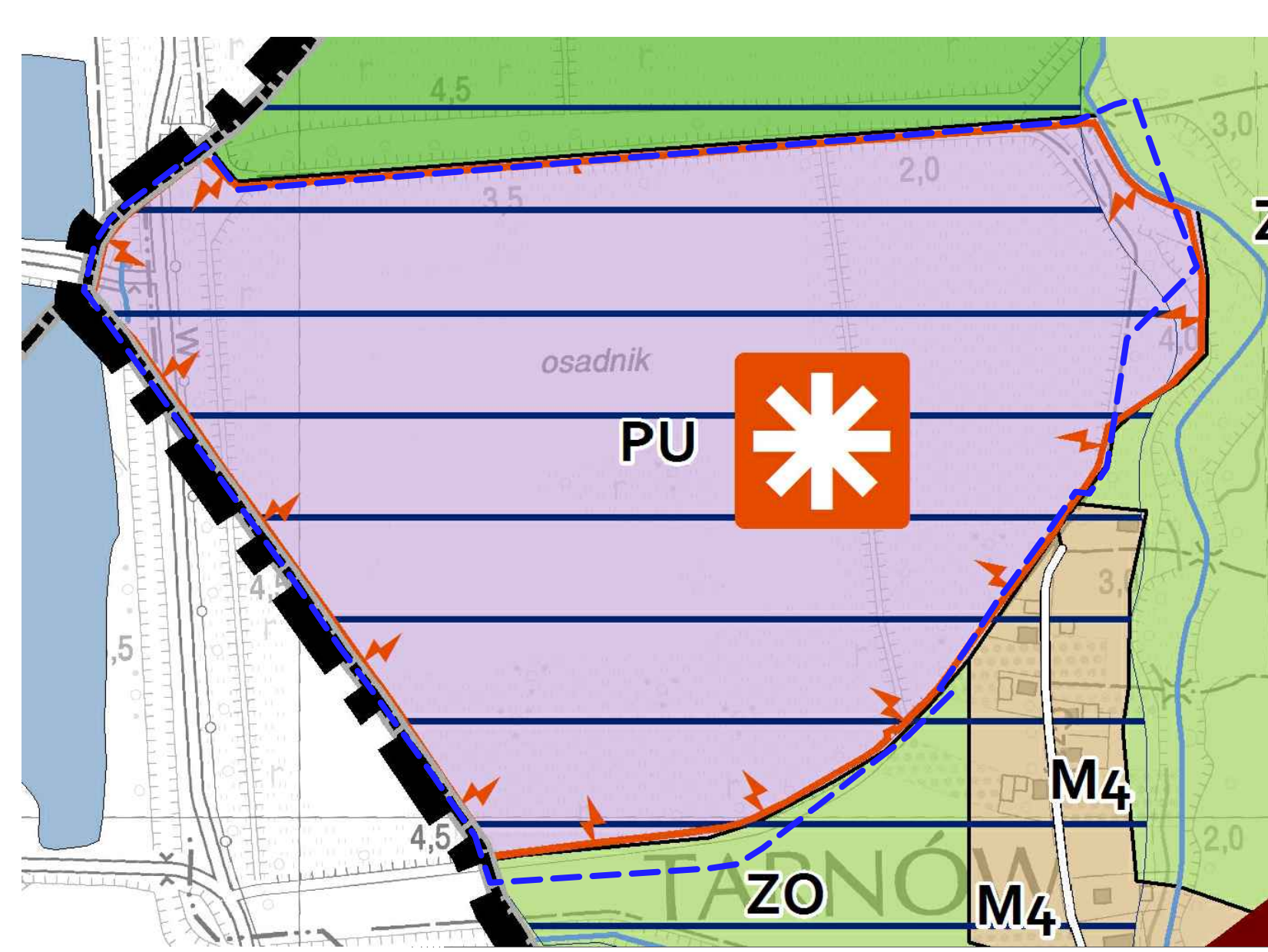
OBOWIĄZUJĄCE USTALENIA PLANU

- granica obszaru objętego zmianą planu miejscowego
- linie rozgraniczające tereny o różnym przeznaczeniu lub różnych zasadach zagospodarowania
- nieprzekraczalne linie zabudowy
- rów odwadniający do przykrycia
- PF tereny produkcji energii z wykorzystaniem promieniowania słonecznego
- ZI teren zieleni izolacyjnej
- ZR tereny zieleni nieurządzonej
- WR tereny rowów odwadniających
- 12 wymiary w metrach

OZNACZENIA INFORMACYJNE

- granica administracyjna Miasta Tarnowa

WYRYS ZE ZMIANY STUDIUM UWARUNKOWAŃ I KIERUNKÓW ZAGOSPODAROWANIA PRZESTRZENNEGO GMINY MIASTA TARNOWA



OZNACZENIA STUDIUM

	obszar objęty zmianą planu miejscowego
	granica obszaru objętego zmianą planu miejscowego
	linia rozgraniczająca tereny o różnym przeznaczeniu lub różnych zasadach zagospodarowania
	nieprzekraczalne linie zabudowy
	rów odwadniający do przykrycia
	PF tereny produkcji energii z wykorzystaniem promieniowania słonecznego
	ZI teren zieleni izolacyjnej
	ZR tereny zieleni nieurządzonej
	WR tereny rowów odwadniających
	12 wymiary w metrach
	granica administracyjna Miasta Tarnowa

LEGENDA

	obszar objęty zmianą planu miejscowego
	granica obszaru objętego zmianą planu miejscowego
	linia rozgraniczająca tereny o różnym przeznaczeniu lub różnych zasadach zagospodarowania
	nieprzekraczalne linie zabudowy
	rów odwadniający do przykrycia
	PF tereny produkcji energii z wykorzystaniem promieniowania słonecznego
	ZI teren zieleni izolacyjnej
	ZR tereny zieleni nieurządzonej
	WR tereny rowów odwadniających
	12 wymiary w metrach
	granica administracyjna Miasta Tarnowa

LEGENDA

	obszar objęty zmianą planu miejscowego
	granica obszaru objętego zmianą planu miejscowego
	linia rozgraniczająca tereny o różnym przeznaczeniu lub różnych zasadach zagospodarowania
	nieprzekraczalne linie zabudowy
	rów odwadniający do przykrycia
	PF tereny produkcji energii z wykorzystaniem promieniowania słonecznego
	ZI teren zieleni izolacyjnej
	ZR tereny zieleni nieurządzonej
	WR tereny rowów odwadniających
	12 wymiary w metrach
	granica administracyjna Miasta Tarnowa

TYTUL OPRACOWANIA:	ZMIANA MIEJSCOWEGO PLANU ZAGOSPODAROWANIA PRZESTRZENNEGO W OBSZARZE MIASTA TARNOWA, W REJONIE BYŁEJ STREFY ZAKŁADÓW AZOTOWYCH
SPOROZĄDZAJĄCY:	PREZYDENT MIASTA TARNOWA ul. Adama Mickiewicza 2 33-100 Tarnobrzeg
WYKONAWCA:	INSTYTUT ROZWOJU MIAST I REGIONÓW ul. Targowa 45 03-700 Warszawa
ZESPÓŁ AUTORSKI:	mgr inż. arch. Cezary Maliszewski mgr inż. Agnieszka Osóbicka mgr inż. Anna Uszakur mgr inż. Jacek Popiela
DATA:	27.01.2023 r. SKALA: 1:1000