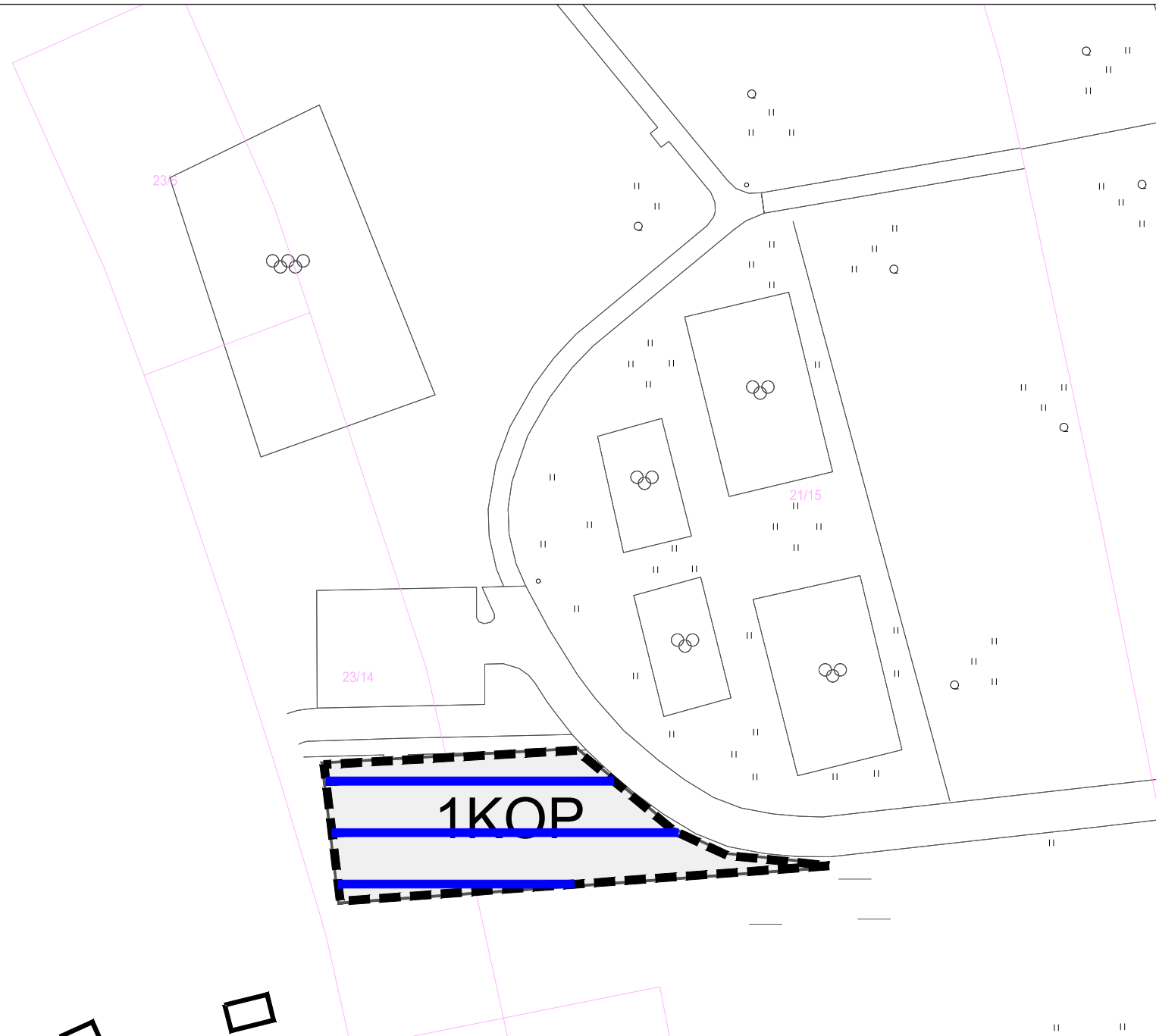
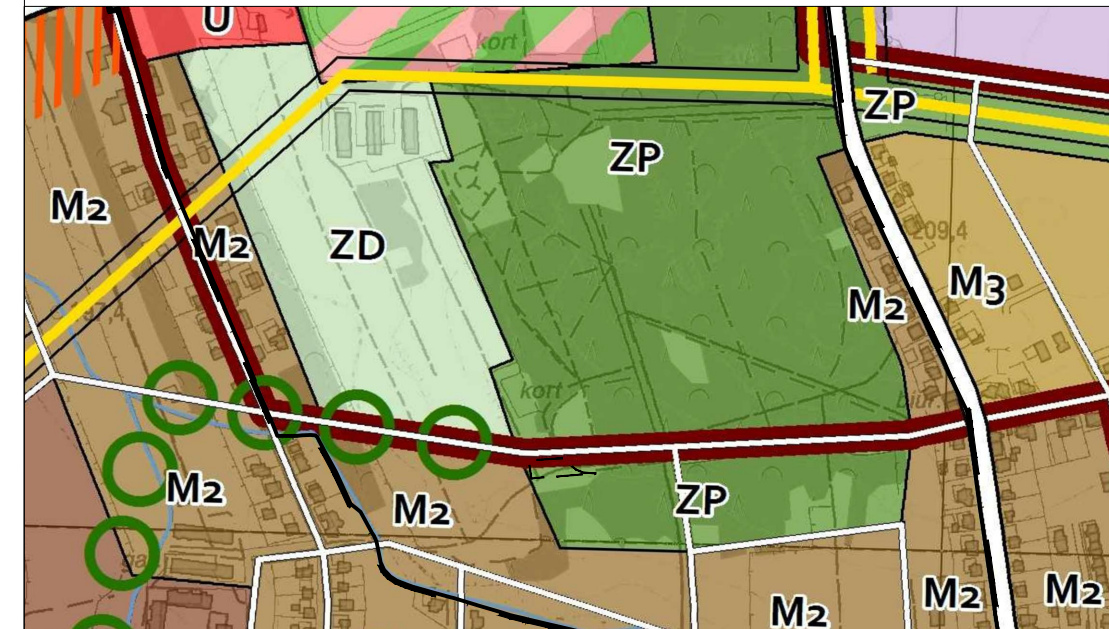


ZMIANA MIEJSCOWEGO PLANU ZAGOSPODAROWANIA PRZESTRZENNEGO W OBSZARZE MIASTA TARNOWA W REJONIE ULIC: JASTRUNA, ELEKTRYCZNEJ I AL. PIASKOWEJ

Załącznik Nr 1 do uchwały Nr .../.../2024
Rady Miejskiej w Tarnowie
z dnia 2024 r.




WYRYS ZE STUDIUM UWARUNKOWAŃ I KIERUNKÓW ZAGOSPODAROWANIA PRZESTRZENNEGO MIASTA TARNOWA



USTALENIA PLANU:

Symbol	Opis
	granica obszaru objętego miejscowym planem zagospodarowania przestrzennego
	linia rozgraniczająca tereny o różnym przeznaczeniu lub różnych zasadach zagospodarowania
KOP	Teren parkingu

**SKUTKI USTALEŃ PLANU:
MAŁO ZNACZĄCE DLA ŚRODOWISKA:**



ISTNIEJĄCE DROGI I PROJEKTOWANE DROGI WPROWADZANE NA TERENY ZIELENI

**MAPA PROGNOZY ODDZIAŁYWANIA
NA ŚRODOWISKO**