



INFORMATOR

DLA RAD OSIEDLI

19 LISTOPADA 2024

BUDŻET OBYWATELSKI – RUSZYŁO GŁOSOWANIE

Od środy będzie można głosować na projekty do budżetu obywatelskiego na rok 2025 i zdecydować, na co zostanie przeznaczonych prawie 5 milionów złotych. Na ostatecznej liście znalazły się 33 różne pomysły mieszkańców Tarnowa.



Budżet 2025 obywatelski

razem tworzymy miasto!

Głosować można na dwa różne sposoby:

- **osobiście, składając wizytę w urzędzie,**
- **za pomocą strony internetowej.**

Online będzie można oddać głos pod adresem bo.tarnow.pl zarówno za pomocą swojego numeru PESEL, jak i numeru i hasła do Tarnowskiej Karty Miejskiej Premium. Każdy projekt jest opisany.

Ci, którzy wolą klasyczną formę, będą mogli zagłosować osobiście w Urzędzie Miasta Tarnowa przy ulicy Nowej 4 w pokoju nr 214 (Wydział Spraw Społecznych i Zdrowia). Kartę można pobrać i wypełnić wyłącznie na miejscu.

Zagłosować na projekty będzie można od środy, 20 listopada do czwartku, 19 grudnia. Dzień później nastąpi ogłoszenie wyników głosowania.

BUDŻET OBYWATELSKI – RUSZYŁO GŁOSOWANIE

Lista projektów:

1. Zakup dostępu do e-booków oraz zakup nowości wydawniczych dla MBP w Tarnowie.
2. Gambit Królowej na Marcince – reaktywacja szachownicy u podnóża Góry św. Marcina.
3. Balon dla Tarnowa.
4. Prowadzenie Międzyosiedlowego Centrum Aktywności Senioralnej.
5. Remont ul. Mieszka I.
6. Remont ul. Piłsudskiego na wysokości Ogrodu Działkowego „Leliwa”.
7. Senior on-line z „Piętnastką”.
8. Modernizacja terenu rekreacyjnego i utworzenie naukowego placu zabaw na terenie ogrodu Przedszkola nr 8 „Pod Stokrotką”.
9. Ścieżka Pieszno-Rowerowa „Wokół Lotniska”.
10. Bike Park Marcinka 3.
11. Remonty Strusińskie.
12. Modernizacja Tarnowskiego Skateparku.
13. Przeciwdziałanie bezdomności zwierząt w Mieście – etap II.
14. Nurkowanie dla każdego.
15. Remont i modernizacja placu zabaw oraz boiska do koszykówki i piłki siatkowej przy Szkole Podstawowej nr 10.
16. Modernizacja wielofunkcyjnego boiska sportowego przy Społecznej Szkole Podstawowej nr 1.

Lista projektów cd.:

17. Każde dziecko zasługuje na uśmiech – zbudujemy plac zabaw dla dzieci z niepełnosprawnością.
18. Budowa placu historyczno-rekreacyjnego przy Szkole Podstawowej nr 9.
19. Spotkania/zajęcia/warsztaty dla kobiet w wieku 30-55.
20. Plac zabaw – Marcinka etap II.
21. Zakup mobilnej platformy z tablicą LED wraz z modernizacją nagłośnienia Stadionu Miejskiego.
22. Rozbudowa strefy rekreacyjnej i zielonej Parku Westerplatte.
23. Modernizacja placu zabaw przy SP nr 18 w Tarnowie.
24. Siłownia zewnętrzna.
25. Klub Zdrowej Mamy i dziecka 2025-2026.
26. Graj i trenuj koszykówkę.
27. Aplikacja rozszerzonej rzeczywistości: Zamek na Górze św. Marcina w Tarnowie.
28. Wykonanie elementów małej architektury, placu zabaw oraz nawierzchni alejek wokół fontanny w Parku Sanguszków.
29. Wykonanie 50 szt. Mobilnych donic z drzewami do ustawienia na różne okoliczności.
30. Wakacje z maskaronami.
31. Zabudowa rowu odwadniającego oraz wykonanie chodnika i ścieżki rowerowej wzdłuż ul. Nowodąbrowskiej od ul. Spokojnej w kierunku północnym etap I.
32. Zielone płuca Tarnowa.
33. Razem przez trudności-Otwarcie Punktu Wsparcia Psychologicznego dla dzieci i dorosłych.

DECYZJA ŚRODOWISKOWA DLA BUDOWY SPALARNI ODPADÓW W TARNOWIE

3 listopada 2024 r. Generalny Dyrektor Ochrony Środowiska wydał decyzję o środowiskowych uwarunkowaniach dla budowy przez Miejskie Przedsiębiorstwo Energetyki Ciepłej S.A. w Tarnowie instalacji kogeneracji do produkcji energii z przetworzonych odpadów komunalnych z wykorzystaniem ciepła do miejskiej sieci ciepłowniczej w Tarnowie (tzw. spalarni odpadów). To krok milowy prowadzący do powstania w naszym mieście tak potrzebnej i oczekiwanej inwestycji. Spalarnia oznacza bowiem czystsze powietrze, przyjazne dla środowiska i ekonomiczne zagospodarowanie odpadów, ograniczenie zużycia paliw kopalnych, a w efekcie także stabilizację cen ciepła i opłat za wywóz odpadów!



Środki na realizację inwestycji są zabezpieczone. MPEC Tarnów uzyskał na budowę spalarni odpadów 175 mln zł preferencyjnej pożyczki i ponad 70 mln zł dotacji z Narodowego Funduszu Ochrony Środowiska i Gospodarki Wodnej.

Dlaczego Tarnów potrzebuje spalarni odpadów?

Spalarnie odpadów to nowoczesne, bezpieczne dla zdrowia i środowiska elektrociepłownie, w których w kogeneracji* produkowane są ciepło i energia elektryczna. Tarnowska spalarnia ma powstać w bezpośrednim sąsiedztwie Elektrociepłowni „Piaskówka” przy ul. Spokojnej. Rocznie wyprodukuje ona aż 30 % ciepła potrzebnego w ciągu roku mieszkańcom Tarnowa i energię elektryczną dla kilku tysięcy gospodarstw domowych.

Budowa spalarni umożliwi ograniczenie spalania paliw kopalnych, stabilizację kosztów produkcji ciepła i wywozu odpadów oraz radykalnie ograniczy emisję zanieczyszczeń do powietrza.

Paliwem w tarnowskiej spalarni będą produkowane przez mieszkańców Tarnowa, nienadające się do recyklingu, przetworzone odpady komunalne tzw. paliwo pre-RDF. Obecnie odpady pre-RDF są wywożone z Tarnowa i służą jako paliwo m.in. dla cementowni. Za ich utylizację mieszkańcy Tarnowa muszą płacić. W przypadku budowy spalarni w Tarnowie – koszty zagospodarowania odpadów pre-RDF zostaną ustabilizowane.

Odpady będą dowożone do spalarni na bieżąco w dni robocze z ul. Komunalnej specjalnie do tego przystosowanymi, szczelnymi samochodami ciężarowymi (nie będą składowane). Do spalarni przyjedzie tylko 7 samochodów z odpadami pre-RDF dziennie (łączny transport w związku z działalnością spalarni to średnio 9 samochodów/dzień). Dla porównania – obecnie ul. Spokojną w Tarnowie przejeżdża kilkanaście tysięcy pojazdów na dobę.

Budowa instalacji w Tarnowie zaplanowana jest w oparciu o Najlepsze Dostępne Techniki (BAT) zgodnie z wszystkimi restrykcyjnymi wymaganiami emisyjnymi wynikającymi z dyrektyw Unii Europejskiej i polskich przepisów. Instalację charakteryzuje niski poziom oddziaływania na otoczenie. Wyklucza się możliwość emisji odorów i innych nieprzyjemnych zapachów. Odpady (bezpośrednio z samochodów) będą umieszczane w szczelnym bunkrze, w którym panuje podciśnienie. System ten zapobiega wydostawaniu się zapachów na zewnątrz.

Technologie zastosowane w spalarni w Tarnowie funkcjonują od wielu lat w nowoczesnych instalacjach termicznej utylizacji odpadów w Europie (ponad 500 instalacji). Wiele z tych instalacji zlokalizowanych jest w centrach miast, w bezpośrednim otoczeniu budynków mieszkalnych.

To jedna z wielu inwestycji MPEC

Budowa spalarni odpadów to jeden z wielu celów spółki w ramach Parku Zielonej Energii. MPEC dąży do transformacji energetycznej tarnowskiego ciepłownictwa i energetyki. Do końca tego roku przed Elektrociepłownią Piaskówka powstanie farma 100 kolektorów słonecznych o mocy 200 kW, zasilająca miejską sieć ciepłowniczą. MPEC Tarnów jest także w trakcie budowy modułu silników gazowych do produkcji ciepła i energii elektrycznej w procesie kogeneracji, o łącznej mocy cieplnej 9,22 MWt oraz mocy elektrycznej 8,08 MWe. Na budowę modułu silników spółka pozyskała 50 mln zł preferencyjnej pożyczki z WFOŚiGW w Krakowie.

Działania spółki wpisują się szerszą strategię rozwoju tarnowskiego ciepłownictwa z uwzględnieniem wyzwań przyszłości, takich jak adaptacja do zmian klimatu czy wykorzystanie innowacyjnych technologii.

Jak działa spalarnia odpadów? Zobacz materiał filmowy przygotowany przez MPEC. Link [TU](#).

PRZYJMOWANIE WNIOSKÓW DO PLANU OGÓLNEGO TARNOWA – PRZYPOMNIENIE



Jak złożyć wniosek?

Wnioski do projektu składać można do piątku 29 listopada w formie papierowej (poprzez złożenie w Kancelarii Głównej Wydziału Organizacyjnego Urzędu Miasta Tarnowa - ul. Nowa 4, pokój numer 19 lub wysłanie drogą pocztową na adres Urząd Miasta Tarnowa, Wydział Architektury i Planowania Przestrzennego, ul. Nowa 3, 33-100 Tarnów) albo drogą elektroniczną (pisząc na e-mail umt@umt.tarnow.pl lub za pośrednictwem platformy usług administracji publicznej ePUAP na formularzu pisma - w postaci papierowej lub w formie dokumentu elektronicznego - na adres: gv983dar5c/skrytka).

Istnieje możliwość konsultacji wniosku z urzędnikami po wcześniejszym kontakcie telefonicznym (Małgorzata Abramowicz – 14 68 82 445 lub Elżbieta Strojek – 14 68 82 418).

Kto może zgłosić wniosek?

Do zgłaszania wniosków uprawnieni są w szczególności mieszkańcy Tarnowa oraz inne osoby i podmioty: osoby fizyczne, osoby prawne, jednostki organizacyjne niebędące osobami prawnymi, jednostki samorządu terytorialnego i ich jednostki organizacyjne, organy władzy publicznej, jednostki pomocnicze miasta oraz jego organy doradcze i konsultacyjne.

Składający wniosek zobowiązany jest podać imię i nazwisko albo nazwę oraz adres zamieszkania lub siedziby (oraz adres poczty elektronicznej, o ile taki posiada). Musi także wskazać, czy jest właścicielem lub użytkownikiem wieczystym nieruchomości objętej wnioskiem. Może ponadto podać dodatkowe dane do kontaktu, takie jak adres do korespondencji lub numer telefonu.

Pismo dotyczące aktu planowania przestrzennego

1. ORGAN, DO KTÓREGO JEST SKŁADANE PISMO

Nazwa: **PREZYDENT MIASTA TARNOWA**

2. RODZAJ PISMA¹⁾

- 2.1. wniosek do projektu aktu 2.2. uwaga do konsultowanego projektu aktu²⁾
 2.3. wniosek o zmianę aktu³⁾ 2.4. wniosek o sporządzenie aktu³⁾

3. RODZAJ AKTU PLANOWANIA PRZESTRZENNEGO¹⁾

- 3.1. plan ogólny gminy
 3.2. miejscowy plan zagospodarowania przestrzennego, w tym zintegrowany plan inwestycyjny lub miejscowy plan rewitalizacji
 3.3. uchwała ustalająca zasady i warunki sytuowania obiektów małej architektury, tablic reklamowych i urządzeń reklamowych oraz ogrodzeń, ich gabaryty, standardy jakościowe oraz rodzaje materiałów budowlanych, z jakich mogą być wykonane
 3.4. audyt krajobrazowy
 3.5. plan zagospodarowania przestrzennego województwa

4. DANE SKŁADAJĄCEGO PISMO⁴⁾

Imię i nazwisko lub nazwa:

Kraj: Województwo:

Powiat: Gmina:

Ulica: Nr domu: Nr lokalu:

Miejscowość: Kod pocztowy:

E-mail (w przypadku gdy składający pismo posiada adres e-mail):

Nr tel. (nieobowiązkowo):

Adres skrytki ePUAP lub adres do doręczeń elektronicznych⁵⁾:

4.1. Czy składający pismo jest właścicielem lub użytkownikiem wieczystym nieruchomości objętej wnioskiem lub uwagą?

- tak nie

5. ADRES DO KORESPONDENCJI SKŁADAJĄCEGO PISMO⁴⁾

(Nieobowiązkowo)

Kraj: Województwo:

Powiat: Gmina:

Ulica: Nr domu: Nr lokalu:

Miejscowość: Kod pocztowy:

6. DANE PEŁNOMOCNIKA⁴⁾

(Nieobowiązkowo)

- pełnomocnik pełnomocnik do doręczeń

Imię i nazwisko:

Kraj: Województwo:

Powiat: Gmina:

Ulica: Nr domu: Nr lokalu:

Miejscowość: Kod pocztowy:

E-mail (w przypadku gdy pełnomocnik posiada adres e-mail):

Nr tel. (nieobowiązkowo):

Adres skrytki ePUAP lub adres do doręczeń elektronicznych⁵⁾:

7. TREŚĆ PISMA

7.1. Treść⁶⁾.....

7.2. (Nieobowiązkowo) W przypadku wypełnienia, należy uzupełnić każdą z kolumn tabeli.

Szczegółowe informacje dotyczące treści pisma w odniesieniu do działek ewidencyjnych:

Lp.	7.2.1. Nazwa aktu planowania przestrzennego	7.2.2. Identyfikator działki lub działek ewidencyjnych	7.2.3. Czy teren objęty pismem obejmuje całość działki lub działek ewidencyjnych ⁷⁾	7.2.4. Treść ⁶⁾
1	<input type="checkbox"/> tak <input type="checkbox"/> nie

7.3. (Nieobowiązkowo) W przypadku wypełnienia, należy uzupełnić każdą z kolumn tabeli.

Szczegółowe informacje dotyczące działek ewidencyjnych oraz niektórych parametrów – w przypadku zaznaczenia w pkt 2: wniosku do projektu aktu (pkt 2.1), uwagi do konsultowanego projektu aktu (pkt 2.2) lub wniosku o zmianę aktu (pkt 2.3) oraz w pkt 3: planu ogólnego gminy (pkt 3.1) lub miejscowego planu zagospodarowania przestrzennego, w tym zintegrowanego planu inwestycyjnego lub miejscowego planu rewitalizacji (pkt 3.2):

Lp.	7.3.1. Nazwa planu ogólnego gminy lub miejscowego planu zagospodarowania przestrzennego	7.3.2. Identyfikator działki lub działek ewidencyjnych	7.3.3. Czy teren objęty pismem obejmuje całość działki lub działek ewidencyjnych ⁷⁾	7.3.4. Nazwa lub nazwy klasy przeznaczenia terenu (albo symbol lub symbole klasy przeznaczenia terenu) ⁸⁾	7.3.5. Maksymalny udział powierzchni zabudowy [%]	7.3.6. Maksymalna wysokość zabudowy [m]	7.3.7. Minimalny udział powierzchni biologicznie czynnej [%]
1	<input type="checkbox"/> tak <input type="checkbox"/> nie

8. OŚWIADCZENIE W SPRAWIE KORESPONDENCJI ELEKTRONICZNEJ

Wyrażam zgodę Nie wyrażam zgody

na doręczanie korespondencji w niniejszej sprawie za pomocą środków komunikacji elektronicznej w rozumieniu art. 2 pkt 5 ustawy z dnia 18 lipca 2002 r. o świadczeniu usług drogą elektroniczną (Dz. U. z 2020 r. poz. 344).

9. ZAŁĄCZNIKI

- Pełnomocnictwo do reprezentowania składającego pismo lub pełnomocnictwo do doręczeń (zgodnie z ustawą z dnia 16 listopada 2006 r. o opłacie skarbowej (Dz. U. z 2023 r. poz. 2111)) – jeżeli składający pismo działa przez pełnomocnika.
- Potwierdzenie uiszczenia opłaty skarbowej od pełnomocnictwa – jeżeli obowiązek uiszczenia takiej opłaty wynika z ustawy z dnia 16 listopada 2006 r. o opłacie skarbowej.
- (Nieobowiązkowo). Określenie granic terenu w formie graficznej w przypadku wskazania terenu objętego pismem jako części działki ewidencyjnej lub działek ewidencyjnych.
- (Nieobowiązkowo). Inne załączniki – w przypadku zaznaczenia pola należy podać nazwy załączników.⁹⁾
.....

10. PODPIS SKŁADAJĄCEGO PISMO (PEŁNOMOCNIKA) I DATA PODPISU

Podpis powinien być czytelny. Podpis i datę podpisu umieszcza się w przypadku składania pisma w postaci papierowej.

Podpis:

Data:

¹⁾ Można zaznaczyć więcej niż jedno pole. W ramach jednego pisma można wybrać tylko te akty, w przypadku których pismo będzie wysyłane do tego samego organu wskazanego w pkt 1. W przypadku gdy treść wniosku lub uwagi związana jest z dokumentem powiązany z aktem planowania przestrzennego (np. sporządzanej w toku procedowania aktu, w ramach strategicznej oceny oddziaływania na środowisko, prognozy oddziaływania na środowisko), należy w pkt 3 wybrać rodzaj aktu planowania przestrzennego, którego ten dokument dotyczy, po czym wprowadzić treść wniosku lub uwagi w pkt 7.1 lub 7.2.

²⁾ Nie dotyczy planu zagospodarowania przestrzennego województwa.

³⁾ Nie dotyczy planu zagospodarowania przestrzennego województwa i audytu krajobrazowego.

⁴⁾ W pkt 4 należy podać adres zamieszkania albo siedziby składającego pismo. W przypadku wypełnienia pkt 5 podaje się adres do korespondencji składającego pismo, jeżeli jest inny niż adres podany w pkt 4. W przypadku wypełnienia pkt 6 podaje się adres zamieszkania albo siedziby pełnomocnika. W przypadku większej liczby składających pismo lub pełnomocników dane kolejnych składających pismo lub pełnomocników dodaje się w formularzu albo zamieszcza na osobnych stronach i dołącza do formularza.

⁵⁾ Adres skrytki ePUAP lub adres do doręczeń elektronicznych wskazuje się w przypadku wyrażenia zgody na doręczanie korespondencji za pomocą środków komunikacji elektronicznej, z zastrzeżeniem przypadków, w których organ, zgodnie z przepisami ustawy z dnia 18 listopada 2020 r. o doręczeniach elektronicznych (Dz. U. z 2023 r. poz. 285, z późn. zm.), ma obowiązek doręczenia korespondencji na adres do doręczeń elektronicznych.

⁶⁾ Maksymalna liczba znaków w pkt 7.1. wynosi 1000, natomiast w przypadku pkt 7.2.4. wartość ta odnosi się do pojedynczego wiersza. W przypadku potrzeby dodatkowego uzasadnienia, które wykracza poza wskazany limit znaków, uzasadnienie zamieszcza się na osobnych stronach i dołącza do formularza. W przypadku większej liczby wierszy w pkt 7.2.4. kolejne wiersze dodaje się w formularzu albo zamieszcza na osobnych stronach i dołącza do formularza.

⁷⁾ W przypadku zaznaczenia pola „nie” (wskazania terenu objętego pismem jako części działki ewidencyjnej lub działek ewidencyjnych) można dodać załącznik z określeniem granic terenu w formie graficznej.

⁸⁾ Podaje się nazwę lub symbol klasy przeznaczenia terenu zgodnie ze standardami określonymi w przepisach wykonawczych wydanych na podstawie art. 16 ust. 2 ustawy z dnia 27 marca 2003 r. o planowaniu i zagospodarowaniu przestrzennym (Dz. U. z 2023 r. poz. 977, z późn. zm.).

⁹⁾ W przypadku dołączenia do pisma załączników zawierających dane osobowe, inne niż wymienione w pkt 4, 5 i 6, załączniki te należy zanonimizować, tj. ukryć dane osobowe.

ZAGŁOSUJ NA TARNOWSKI PROJEKT!

Do 2 grudnia trwa głosowanie w plebiscywie „Inwestycje, które zmieniły Małopolskę”. Można w nim głosować na najlepsze inwestycje, które otrzymały dofinansowanie z funduszy europejskich. W finale znalazł się również tarnowski projekt.




Organizatorami plebiscytu są Radio Kraków i Województwo Małopolskie. Mieszkańcy naszego województwa mogą wybrać pięć najlepszych projektów spośród już wyłonionej dwudziestki. W plebiscywie znalazł się również tarnowski Pasaż Odkryć – Nowe Przestrzenie Zdarzeń. W wyremontowanej kamienicy przy Rynku 4 powstało miejsce, które umożliwi bezpośredni kontakt z nauką poprzez doświadczenia i eksperymenty. Wystawa jest interaktywna, a pracownie nawiązują m.in. do naukowców związanych z Tarnowem, np. Jana Szczepanika czy Michała Hellera.

Głosowanie potrwa do 2 grudnia. Aby oddać głos na tarnowski projekt, należy kliknąć [TU](https://plebiscyt.radiokrakow.pl/). (<https://plebiscyt.radiokrakow.pl/>)

POMÓŻ STWORZYĆ WIRTUALNY ALBUM TARNOWA

Z takim apelem zwrócił się tarnowski teatr do mieszkańców. Zebrane zdjęcia pomogą utworzyć tło do widowiska muzycznego „Azoty Fiction”. Jakie fotografie są poszukiwane?



Pomysłodawcy akcji tłumaczą, że zdjęcia mają pochodzić z lat 90. – Poszukajmy w szufladach zdjęć z roku 1994, albo szerzej, z lat 90. Jeszcze nie było komórek, aparatów cyfrowych, popatrzmy jak ten analogowy świat naszej młodości, dzieciństwa wyglądał. W co chodziliśmy ubrani, jak wyglądał Tarnów lat 90. Chcemy poszukać tych pozytywnych i zapadających w pamięć momentów z życia, które wiążą się z Tarnowem – mówi reżyser Łukasz Czuj.

Zdjęcia mogą pokazywać wszystko, co oddaje klimat tamtych lat: rodzinne spotkania, uliczki miasta, szkolne akademie, festyny, zwykłe dni spędzane na osiedlach – każda migawka z życia będzie cenna. Aktorzy i twórcy przejrzą zebrane fotografie. Sugestie i uwagi, które się pojawią będą pomocne podczas pracy nad widowiskiem. Z zebranych zdjęć powstanie także galeria na stronie internetowej tarnowskiego teatru. Co należy dołączyć do zdjęcia? Istotne będą informacje, gdzie je wykonano, jaką sytuację przedstawia, przybliżony rok powstania fotografii. Należy też podać swój nr telefonu do kontaktu.

Dodajmy, że widowisko „Azoty Fiction” powstaje dzięki funduszom pozyskanym z Krajowego Planu Odbudowy. O czym opowiada spektakl? To historia współczesnej, młodej dziewczyny, która wraca do rodzinnego domu w Tarnowie i odnajduje album ze zdjęciami swojej matki. Prapremierę wyznaczono 1 grudnia.

Szczegółowe informacje można znaleźć na stronie „Solskiego” [TU](#).

DUŻE ZAINTERESOWANIE AKCJĄ "MIESZKANIE ZA REMONT"

Zostało jeszcze tylko sześć lokali do wynajęcia w ramach programu „Mieszkanie za remont”. Nabór potrwa do 3 grudnia (wtorek). Uczestniczące w nim osoby, w zamian za remont mieszkania należącego do miasta, mogą uzyskać umowę najmu na czas nieoznaczony.

Lokale, na które nikt nie złożył wniosku, znajdują się: przy ulicy Krakowskiej 16/3, Ogrodowej 1/6, Pursa 11/6, Cegielnianej 6/18 i Cegielnianej 6/23 i Brodzińskiego 23/2.

Osoby zainteresowane muszą spełnić określone warunki:

1. mieszkać w Tarnowie,
2. zmieścić się we wskazanym kryterium dochodowym,
3. złożyć wypełniony wniosek wraz z deklaracją o wysokości dochodów z okresu ostatnich trzech miesięcy i oświadczeniem o ich stanie majątkowym.

Osoba ubiegająca się o wynajem jest także zobowiązana do złożenia oświadczenia o nieposiadaniu tytułu prawnego do innego lokalu położonego w Tarnowie lub pobliskiej miejscowości.

Program nie obejmuje osób mających zadłużenie z tytułu opłat za używanie lokalu lub dostały wyrok eksmisyjny.

Z wynajmu mogą skorzystać zarówno osoby mające już uprawnienie do wynajmu lokalu z zasobów miasta i oczekujące na ofertę wynajmu, jak i te, które nie zwracały się jeszcze o pomoc w tej sprawie.

Najemca wykonuje remont na własny koszt, bez zwrotu poniesionych nakładów, ale korzysta ze zwolnienia z wpłaty kaucji mieszkaniowej. Ponadto jest zwolniony z czynszu w okresie wykonywania remontu. Lokal przeznaczony do remontu można wcześniej obejrzeć i zapoznać się z jego stanem technicznym.

Szczegółowe informacje o zasadach udziału w programie uzyskać można w Miejskim Zarządzie Budynków przy ul. Waryńskiego 9, telefonicznie: 14 621 93 81 do 82 wew. 125. Druki oraz wykaz mieszkań do remontu można będzie pobrać ze strony internetowej MZB www.mzb.tarnow.pl w zakładce „Mieszkalnictwo” – mieszkania za remont jak również w zakładce „Ogłoszenia” – mieszkania za remont i na parterze budynku przy ul. Waryńskiego 9.

RAPORT KOMUNIKATÓW

KOLEJNA ZMIANA NA UL. TUCHOWSKIEJ

W piątek, 15 listopada, o godzinie 8.00 na ulicy Tuchowskiej została wprowadzona kolejna zmiana czasowej organizacji ruchu. Według informacji przekazanych przez głównego wykonawcę, będzie obowiązywała przez maksymalnie dwa tygodnie. Jest to konieczne z uwagi na prace, które prowadzone będą na środkowym pasie ruchu. Obszar robót zostanie odpowiednio wygradzony i wyłączony z ruchu.

Ruch pojazdów w ciągu Tuchowskiej, zgodnie z założeniami, będzie prowadzony bez przerwy w obu kierunkach ruchu na całej długości ulicy, z miejscowymi przewężeniami jezdni oraz ograniczeniami w zakresie relacji skrętnych.

Wjazd na ulicę Dojazd – dla pojazdów jadących od Tarnowca – możliwy będzie jedynie północnym skrzyżowaniem ulic Tuchowska – Dojazd. Przy czym czasowa organizacja ruchu nie przewiduje możliwości skrętu w lewo w kierunku Tarnowa na skrzyżowaniu południowym Tuchowska – Dojazd. Kierujący, którzy chcą się dostać do centrum miasta, zostaną skierowani na północne skrzyżowanie, na którym wszystkie relacje zostaną zachowane.

Tymczasowy przystanek autobusowy zlokalizowany przy skrzyżowaniu ulic Tuchowska – Łokietka (obsługujący linię nr 31) wróci na dawne miejsce, tj. na ul. Dojazd.




Obecny zjazd do stacji paliw oraz sklepu spożywczego zostanie utrzymany. Przypominamy o możliwości korzystania z dróg alternatywnych, m.in. obwodnicy południowej Tarnowa poprzez węzły Lwowska i Krakowska.

Schemat zmian organizacji ruchu na ul. Tuchowskiej poniżej.

Schemat organizacji ruchu w ramach
rozbudowy ulicy Tuchowskiej
obowiązujący od dnia 15 listopada 2024 r.



LEGENDA:

-  Odcinek drogi wyłączony z ruchu
-  Odcinki dróg umożliwiające poruszanie się w obu kierunkach
-  Orientacyjny obszar zaplanowanych robót

Jazzowa
Jesień
w TCK

Janusz Szrom
prezentuje:

Andrzej Zaucha

SONG
BOOK

1.12.2024 godz. 19:00

KINO MARZENIE Tarnów, Staszica 4



KRAJOWY
PLAN
ODBUDOWY



Rzeczpospolita
Polska

Sfinansowane przez
Unię Europejską
NextGenerationEU



21. FESTIWAL
SZTUKI ARTFEST
IM. BOGUSŁAWA
WOJTOWICZA

15.11-01.12.2024



ART
FEST

21. Festiwal Sztuki
Im. Bogusława Wojtowicza



Tarnowski DZIEŃ SPORTU

21 listopada 2024
godz. 9-14

Arena
Jaskółka
Tarnów



PATRONAT PREZYDENTA
MIASTA TARNOWA



Uczestnicy:
Szkoły Średnie

z aren ogólnopolskich i lokalnych

Program:

- wspólna rozgrzewka
- lekcja WF ze znanymi sportowcami z aren ogólnopolskich i lokalnych
- pokazy
- sesje zdjęciowe, autografy

Zgłoszenia:

do 7.11.2024

jacek@unit37.pl

+48 663 332 390

Organizatorzy



Partnerzy



CENTRUM
SZTUKI
MOŚCICE

INSTYTUCJA KULTURY
WOJEWÓDZTWA
MAŁOPOLSKIEGO



RUNMAGEDDON



Patronat medialny



Patronat:



Ministerstwo
Sportu i Turystyki



Patronat Honorowy: Łukasz Smółka
Marszałek Województwa Małopolskiego



PATRONAT PREZYDENTA
MIASTA TARNOWA



INSTYTUCJA
WOJEWÓDZTWA
MAŁOPOLSKIEGO



Młodzieżowa
Rada Miejska
w Tarnowie



PRZYDATNE KONTAKTY

☛ URZĄD MIASTA TARNOWA
14 6882-400, umt@umt.tarnow.pl

☛ WYDZIAŁ PLANOWANIA I REALIZACJI INWESTYCJI
14 6882-869, inwestycje@umt.tarnow.pl

☛ MIEJSKIE PRZEDSIĘBIORSTWO GOSPODARKI KOMUNALNEJ
14 6219-373, mpgk@mpgk.tarnow.pl

☛ ZARZĄD DRÓG I KOMUNIKACJI W TARNOWIE
14 6883-100, zdik@zdik.tarnow.pl

☛ STRAŻ MIEJSKA W TARNOWIE
14 6882-656, alarmowy 986, straz@umt.tarnow.pl

PLAN OGÓLNY

co powinieneś wiedzieć?



**PLAN
OGÓLNY** | wszyscy
jesteśmy
miastem!

Czym jest plan ogólny?



To najważniejszy dokument planistyczny, istotny dla rozwoju miasta z perspektywy inwestycji, ale również jakości życia.



Jest nowym narzędziem planistycznym, zastępującym dotychczasowy dokument, jakim było studium uwarunkowań i kierunków zagospodarowania przestrzennego.



Od planu będzie zależeł rozwój przestrzenny miasta, możliwość wydawania warunków zabudowy, jak i pozyskiwanie środków.



**PLAN
OGÓLNY**

wszyscy
jesteśmy
miastem!

Kto może złożyć wniosek do planu ogólnego?



mieszkańcy Tarnowa



osoby fizyczne i prawne



jednostki samorządu



jednostki pomocnicze miasta
oraz ciała doradcze



**PLAN
OGÓLNY**

wszyscy
jesteśmy
miastem!

Jak można złożyć wniosek do planu ogólnego?



w formie papierowej
(UMT ul. Nowa 4,
pokój numer 19)



drogą pocztową
(UMT ul. Nowa 3,
33-100 Tarnów)



na adres e-mail
umt@umt.tarnow.pl



za pośrednictwem
platformy ePUAP



**PLAN
OGÓLNY** | wszyscy
jesteśmy
miastem!

Do kiedy można złożyć wniosek
do planu ogólnego?



Wnioski do projektu można składać do
▶ **29 listopada** ◀



**PLAN
OGÓLNY** | wszyscy
jesteśmy
miastem!